

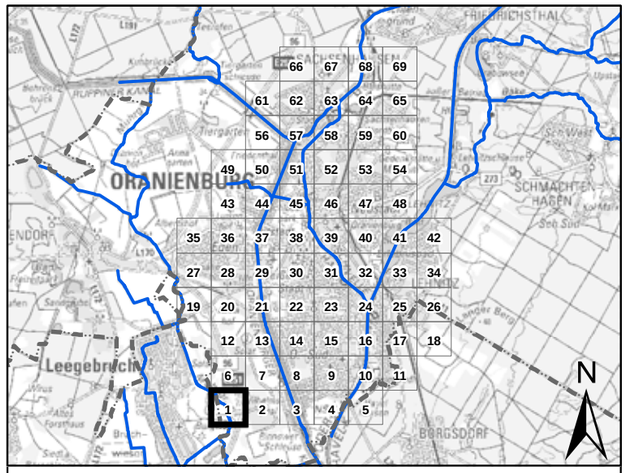

Legende

Verwaltungsgrenze

Gewässer

Überflutungen/Wassertiefen
aus Oberflächenabfluss

- < 2 cm
- 2 - 10 cm
- 10 - 30 cm
- 30 - 50 cm
- > 50 cm

Kartengrundlagen: LGB (2020). DTK10 und TK100

Stadt Oranienburg
Schloßplatz 1
16515 Oranienburg
Telefon: 03301/600-5

Hydrotec
Ingenieurgesellschaft für
Wasser und Umwelt mbH
Telefon: 0241/94689-0
E-Mail: info@hydrotec.de

Untersuchung der Auswirkungen von Überflutungen infolge Starkregens auf dem Gebiet der Stadt Oranienburg

Starkregengefahrenkarten

Kernstadt
N100

Karte:	Kernstadt - Blatt 1
Maßstab:	1 : 2.500
Bearbeiter:	T. Bothe
Anlage:	Anlage 1
Ort, Datum:	Aachen, März 2020

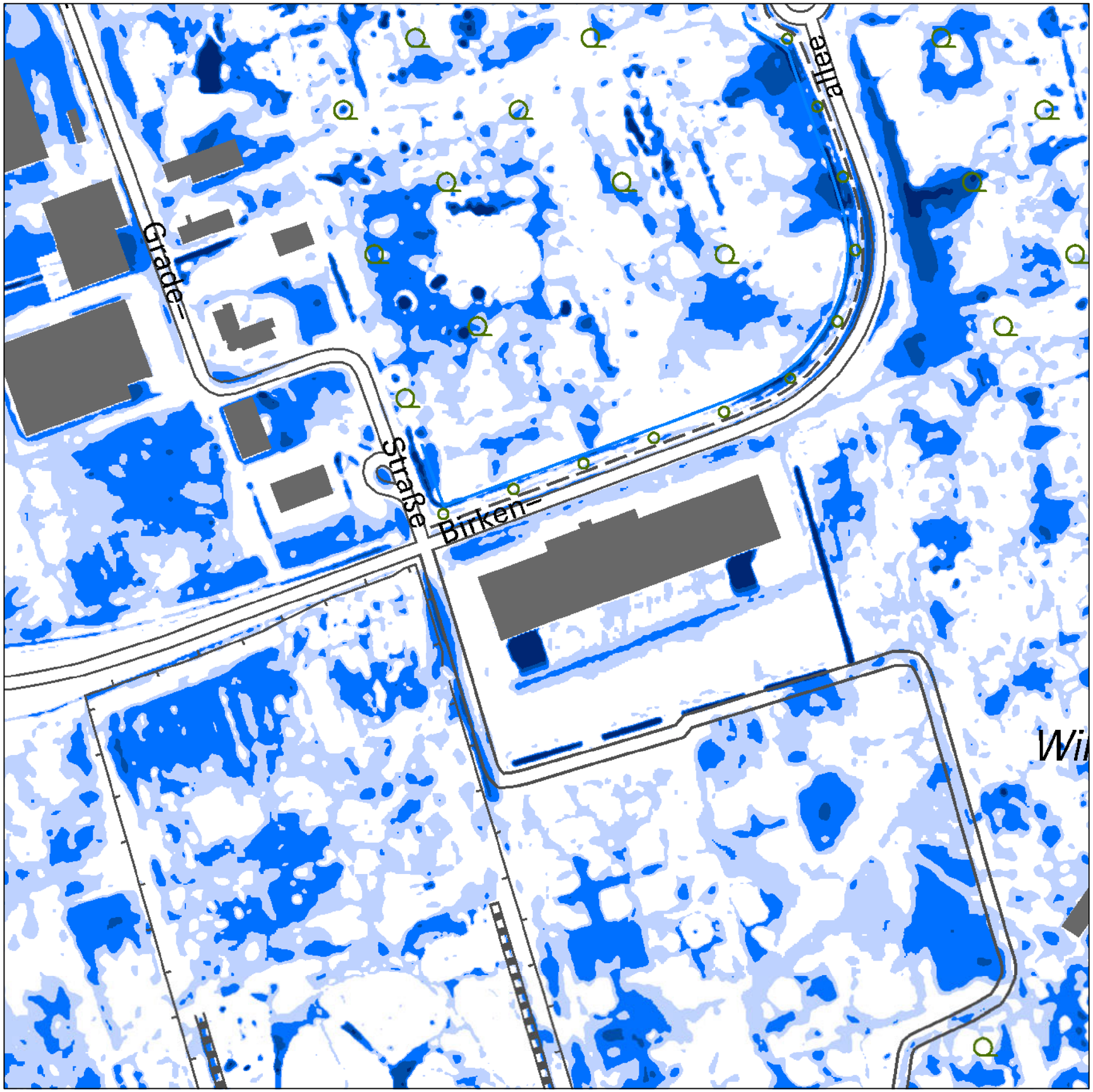

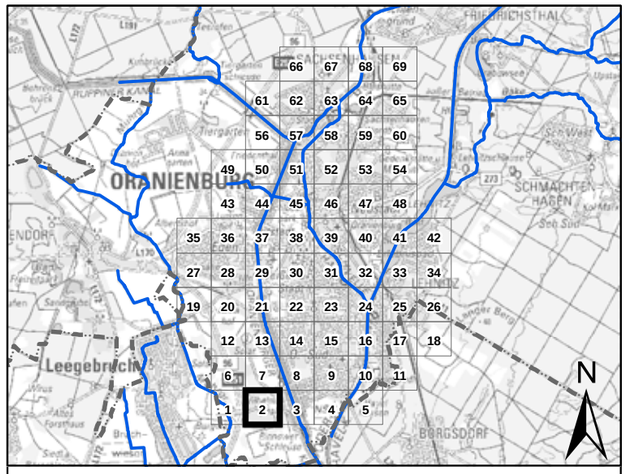

Legende

Verwaltungsgrenze

Gewässer

Überflutungen/Wassertiefen
aus Oberflächenabfluss

- < 2 cm
- 2 - 10 cm
- 10 - 30 cm
- 30 - 50 cm
- > 50 cm

Kartengrundlagen: LGB (2020). DTK10 und TK100

Stadt Oranienburg
Schloßplatz 1
16515 Oranienburg
Telefon: 03301/600-5

Hydrotec
Ingenieurgesellschaft für
Wasser und Umwelt mbH
Telefon: 0241/94689-0
E-Mail: info@hydrotec.de

Untersuchung der Auswirkungen von Überflutungen infolge Starkregens auf dem Gebiet der Stadt Oranienburg

Starkregengefahrenkarten

Kernstadt
N100

Karte:	Kernstadt - Blatt 2
Maßstab:	1 : 2.500
Bearbeiter:	T. Bothe
Anlage:	Anlage 1
Ort, Datum:	Aachen, März 2020

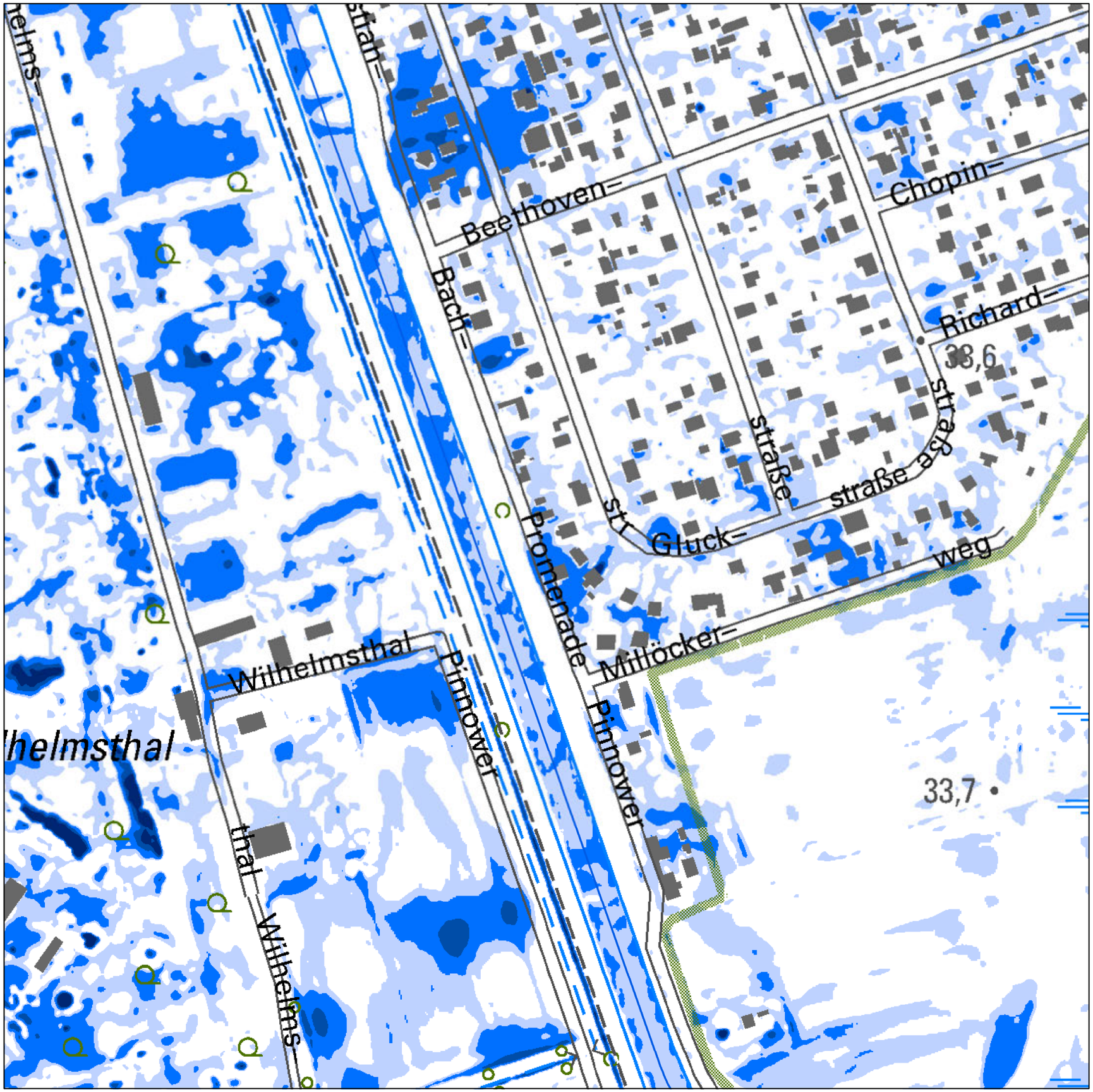

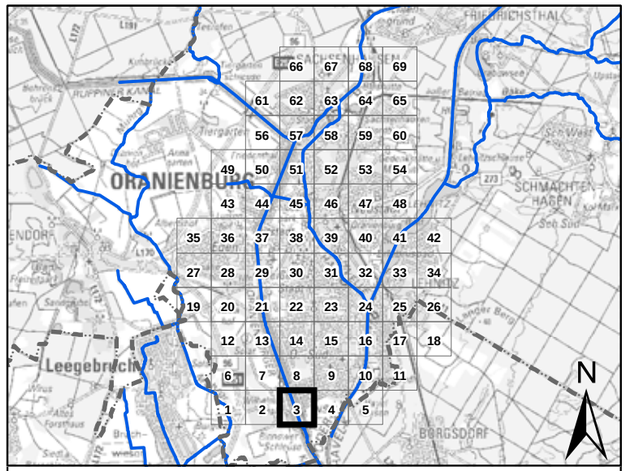

Legende

Verwaltungsgrenze

Gewässer

Überflutungen/Wassertiefen
aus Oberflächenabfluss

- < 2 cm
- 2 - 10 cm
- 10 - 30 cm
- 30 - 50 cm
- > 50 cm

Kartengrundlagen: LGB (2020), DTK10 und TK100

Stadt Oranienburg
Schloßplatz 1
16515 Oranienburg
Telefon: 03301/600-5

Hydrotec
Ingenieurgesellschaft für
Wasser und Umwelt mbH
Telefon: 0241/94689-0
E-Mail: info@hydrotec.de

Untersuchung der Auswirkungen von Überflutungen infolge Starkregens auf dem Gebiet der Stadt Oranienburg

Starkregengefahrenkarten

Kernstadt
N100

Karte:	Kernstadt - Blatt 3
Maßstab:	1 : 2.500
Bearbeiter:	T. Bothe
Anlage:	Anlage 1
Ort, Datum:	Aachen, März 2020

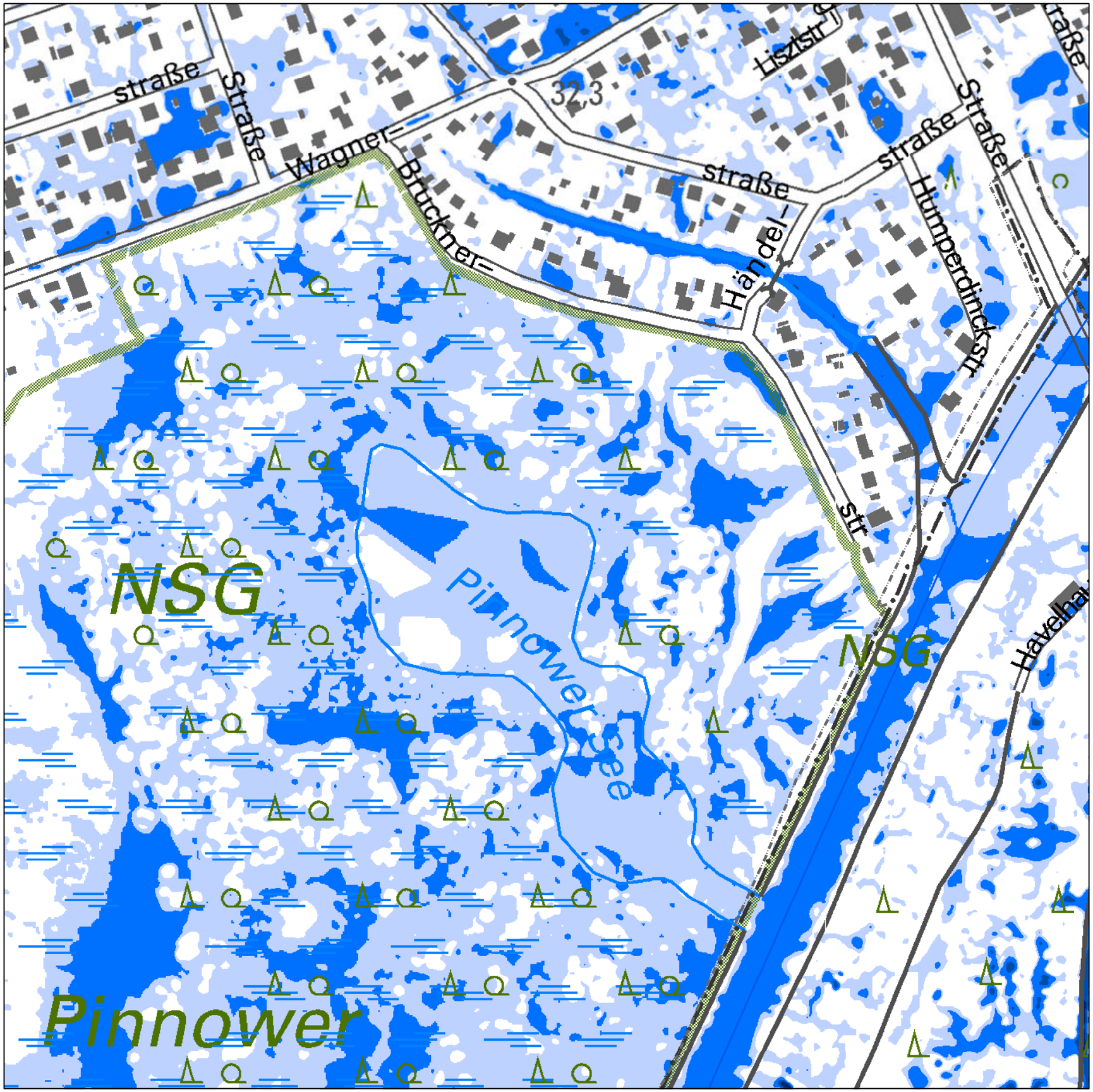

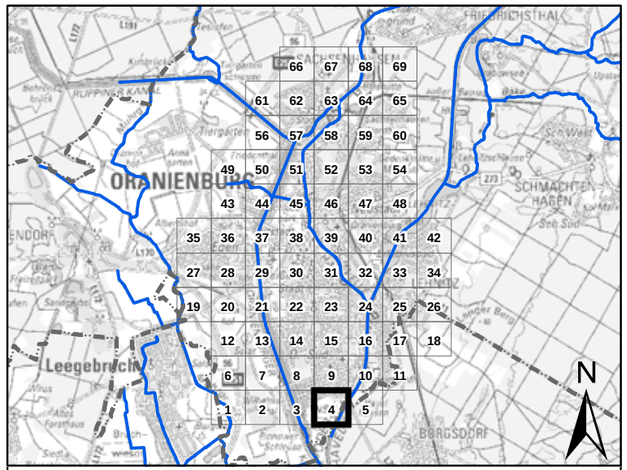

Legende

Verwaltungsgrenze

Gewässer

Überflutungen/Wassertiefen
aus Oberflächenabfluss

- < 2 cm
- 2 - 10 cm
- 10 - 30 cm
- 30 - 50 cm
- > 50 cm

Kartengrundlagen: LGB (2020). DTK10 und TK100

Stadt Oranienburg
Schloßplatz 1
16515 Oranienburg
Telefon: 03301/600-5

Hydrotec
Ingenieurgesellschaft für
Wasser und Umwelt mbH
Telefon: 0241/94689-0
E-Mail: info@hydrotec.de

Untersuchung der Auswirkungen von Überflutungen infolge Starkregens auf dem Gebiet der Stadt Oranienburg

Starkregengefahrenkarten

Kernstadt
N100

Karte:	Kernstadt - Blatt 4
Maßstab:	1 : 2.500
Bearbeiter:	T. Bothe
Anlage:	Anlage 1
Ort, Datum:	Aachen, März 2020

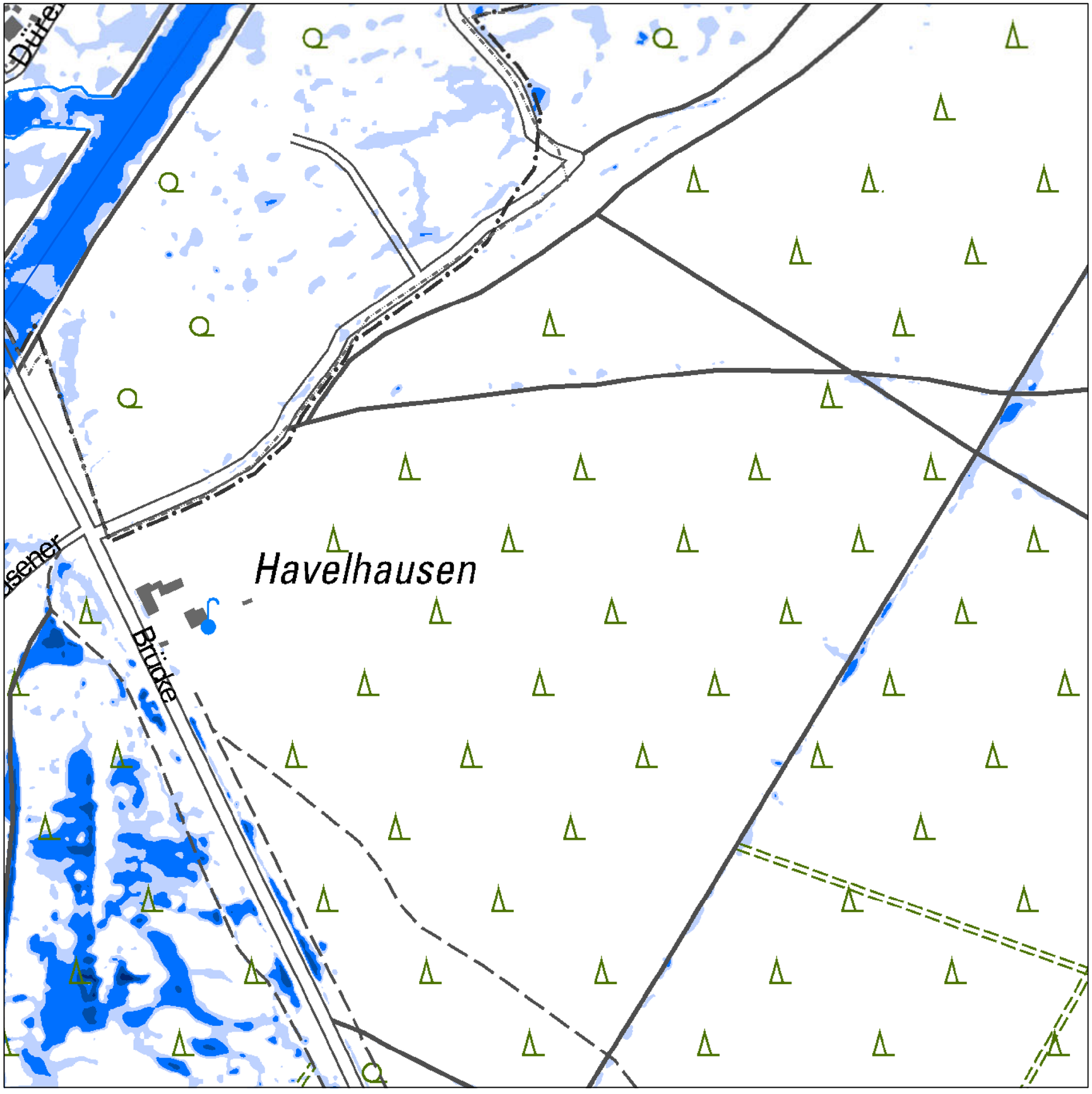

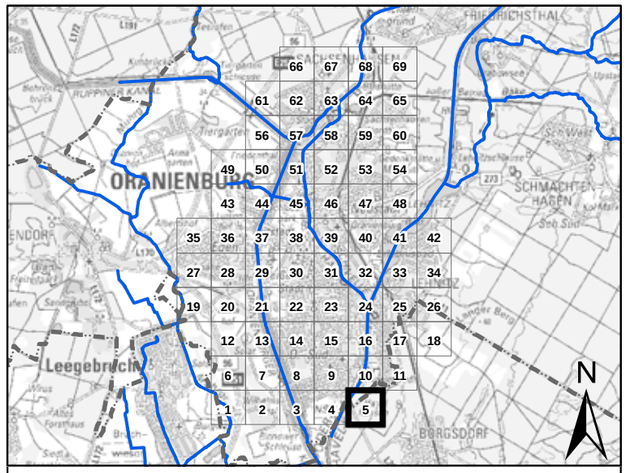

Legende

Verwaltungsgrenze

Gewässer

Überflutungen/Wassertiefen
aus Oberflächenabfluss

- < 2 cm
- 2 - 10 cm
- 10 - 30 cm
- 30 - 50 cm
- > 50 cm

Kartengrundlagen: LGB (2020). DTK10 und TK100

Stadt Oranienburg
Schloßplatz 1
16515 Oranienburg
Telefon: 03301/600-5

Hydrotec
Ingenieurgesellschaft für
Wasser und Umwelt mbH
Telefon: 0241/94689-0
E-Mail: info@hydrotec.de

Untersuchung der Auswirkungen von Überflutungen infolge Starkregens auf dem Gebiet der Stadt Oranienburg

Starkregengefahrenkarten

Kernstadt
N100

Karte:	Kernstadt - Blatt 5
Maßstab:	1 : 2.500
Bearbeiter:	T. Bothe
Anlage:	Anlage 1
Ort, Datum:	Aachen, März 2020



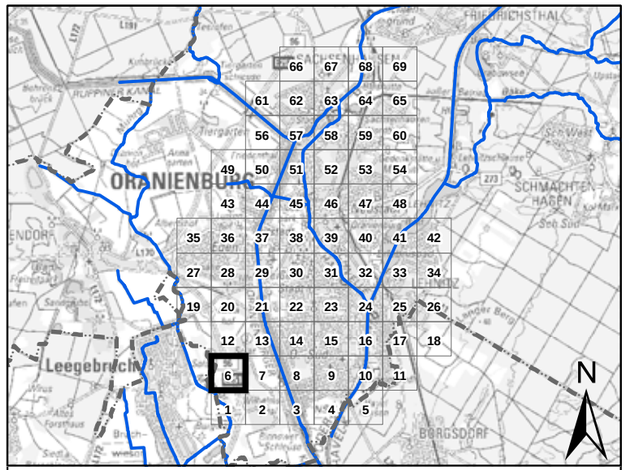

Legende

Verwaltungsgrenze

Gewässer

Überflutungen/Wassertiefen
aus Oberflächenabfluss

- < 2 cm
- 2 - 10 cm
- 10 - 30 cm
- 30 - 50 cm
- > 50 cm

Kartengrundlagen: LGB (2020). DTK10 und TK100

Stadt Oranienburg
Schloßplatz 1
16515 Oranienburg
Telefon: 03301/600-5

Hydrotec
Ingenieurgesellschaft für
Wasser und Umwelt mbH
Telefon: 0241/94689-0
E-Mail: info@hydrotec.de

Untersuchung der Auswirkungen von Überflutungen infolge Starkregens auf dem Gebiet der Stadt Oranienburg

Starkregengefahrenkarten

Kernstadt
N100

Karte:	Kernstadt - Blatt 6
Maßstab:	1 : 2.500
Bearbeiter:	T. Bothe
Anlage:	Anlage 1
Ort, Datum:	Aachen, März 2020

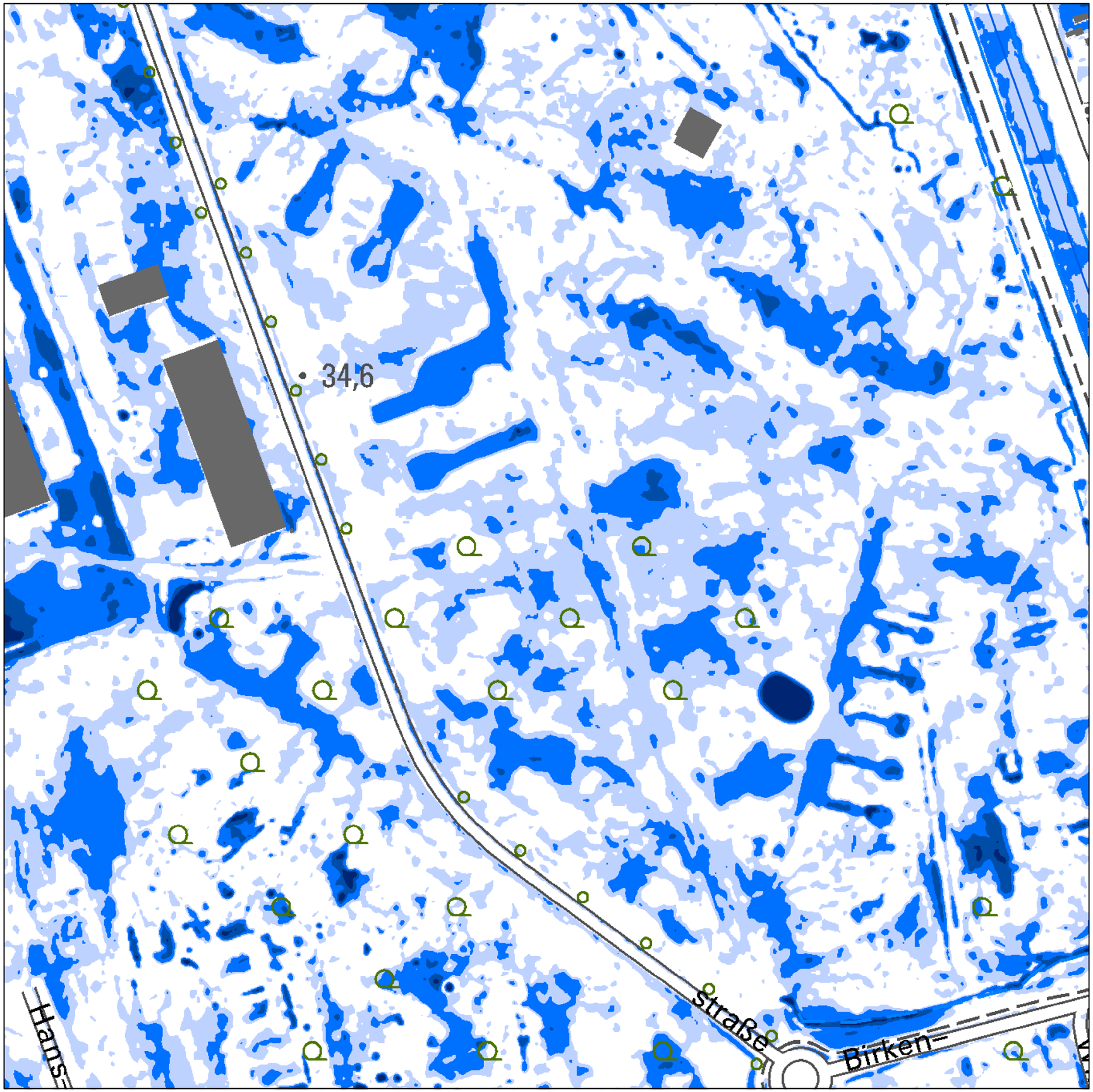

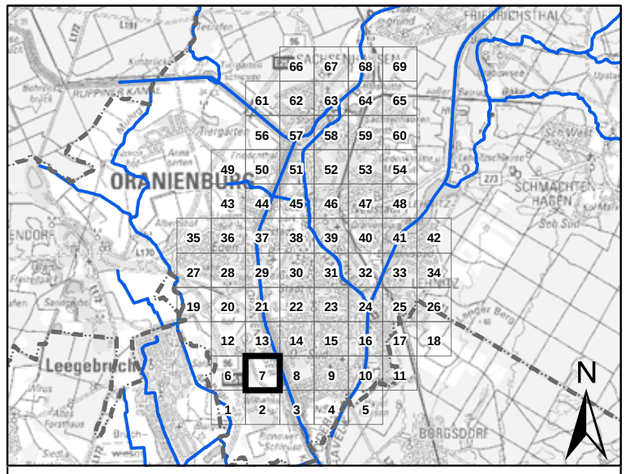

Legende

Verwaltungsgrenze

Gewässer

Überflutungen/Wassertiefen
aus Oberflächenabfluss

- < 2 cm
- 2 - 10 cm
- 10 - 30 cm
- 30 - 50 cm
- > 50 cm

Kartengrundlagen: LGB (2020). DTK10 und TK100

Stadt Oranienburg
Schloßplatz 1
16515 Oranienburg
Telefon: 03301/600-5

Hydrotec
Ingenieurgesellschaft für
Wasser und Umwelt mbH
Telefon: 0241/94689-0
E-Mail: info@hydrotec.de

Untersuchung der Auswirkungen von Überflutungen infolge Starkregens auf dem Gebiet der Stadt Oranienburg

Starkregengefahrenkarten

Kernstadt
N100

Karte:	Kernstadt - Blatt 7
Maßstab:	1 : 2.500
Bearbeiter:	T. Bothe
Anlage:	Anlage 1
Ort, Datum:	Aachen, März 2020

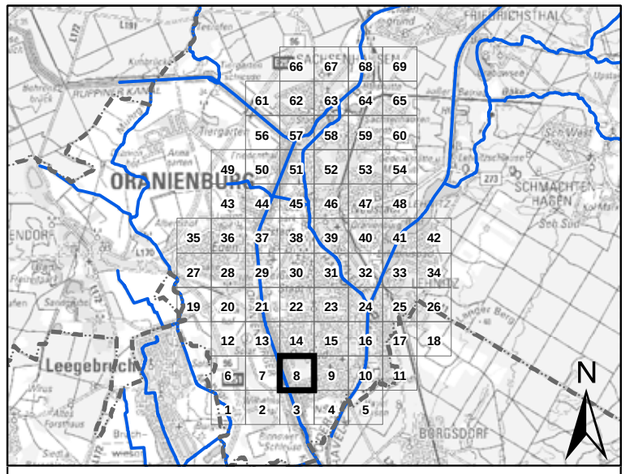

Legende

Verwaltungsgrenze

Gewässer

Überflutungen/Wassertiefen
aus Oberflächenabfluss

- < 2 cm
- 2 - 10 cm
- 10 - 30 cm
- 30 - 50 cm
- > 50 cm

Kartengrundlagen: LGB (2020). DTK10 und TK100

Stadt Oranienburg
Schloßplatz 1
16515 Oranienburg
Telefon: 03301/600-5

Hydrotec
Ingenieurgesellschaft für
Wasser und Umwelt mbH
Telefon: 0241/94689-0
E-Mail: info@hydrotec.de

Untersuchung der Auswirkungen von Überflutungen infolge Starkregens auf dem Gebiet der Stadt Oranienburg

Starkregengefahrenkarten

Kernstadt
N100

Karte:	Kernstadt - Blatt 8
Maßstab:	1 : 2.500
Bearbeiter:	T. Bothe
Anlage:	Anlage 1
Ort, Datum:	Aachen, März 2020

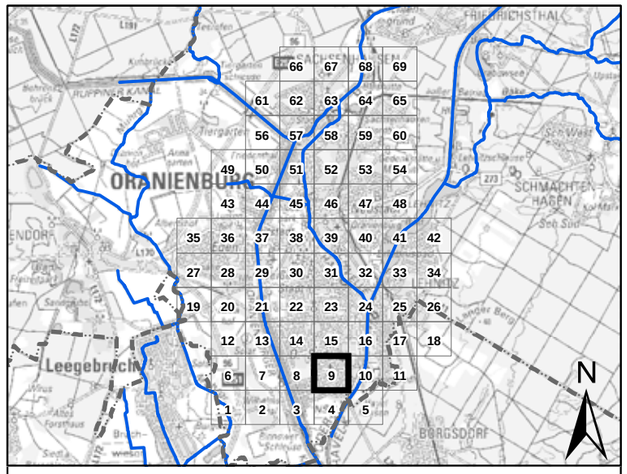

Legende

Verwaltungsgrenze

Gewässer

Überflutungen/Wassertiefen
aus Oberflächenabfluss

- < 2 cm
- 2 - 10 cm
- 10 - 30 cm
- 30 - 50 cm
- > 50 cm

Kartengrundlagen: LGB (2020). DTK10 und TK100

Stadt Oranienburg
Schloßplatz 1
16515 Oranienburg
Telefon: 03301/600-5

Hydrotec
Ingenieurgesellschaft für
Wasser und Umwelt mbH
Telefon: 0241/94689-0
E-Mail: info@hydrotec.de

Untersuchung der Auswirkungen von Überflutungen infolge Starkregens auf dem Gebiet der Stadt Oranienburg

Starkregengefahrenkarten

Kernstadt
N100

Karte:	Kernstadt - Blatt 9
Maßstab:	1 : 2.500
Bearbeiter:	T. Bothe
Anlage:	Anlage 1
Ort, Datum:	Aachen, März 2020

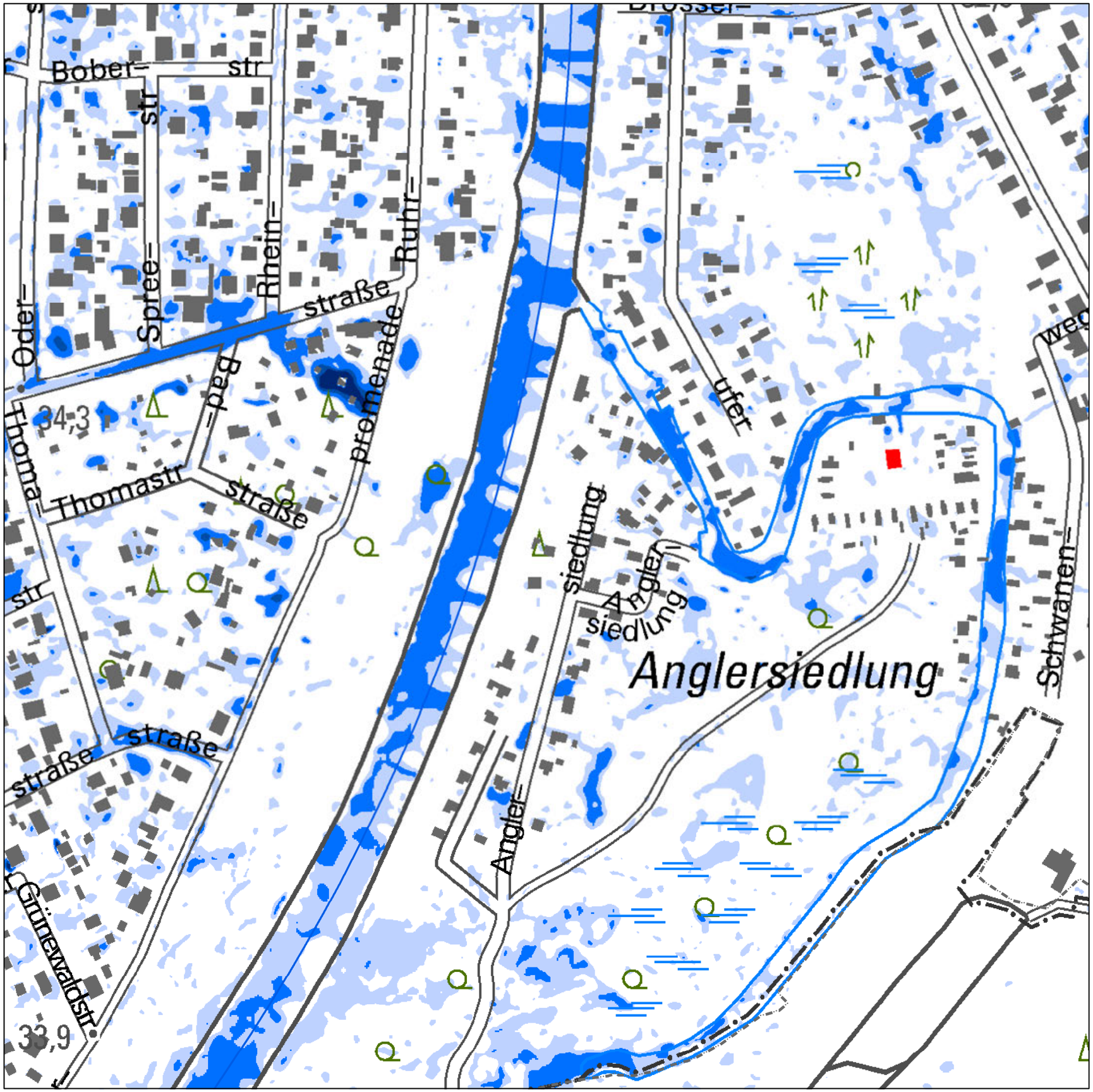

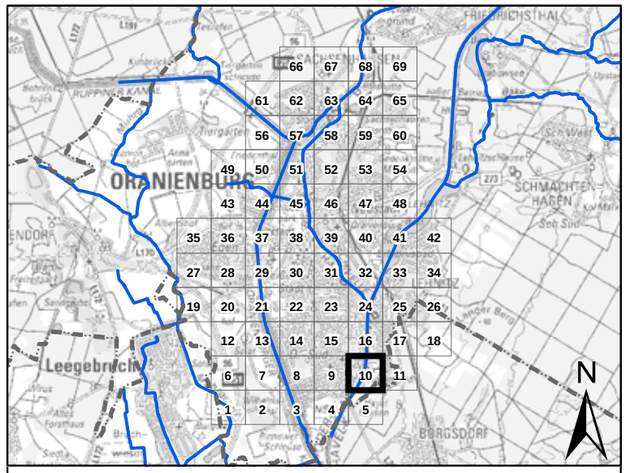

Legende

Verwaltungsgrenze

Gewässer

Überflutungen/Wassertiefen
aus Oberflächenabfluss

- < 2 cm
- 2 - 10 cm
- 10 - 30 cm
- 30 - 50 cm
- > 50 cm

Kartengrundlagen: LGB (2020). DTK10 und TK100

Stadt Oranienburg
Schloßplatz 1
16515 Oranienburg
Telefon: 03301/600-5

Hydrotec
Ingenieurgesellschaft für
Wasser und Umwelt mbH
Telefon: 0241/94689-0
E-Mail: info@hydrotec.de

Untersuchung der Auswirkungen von Überflutungen infolge Starkregens auf dem Gebiet der Stadt Oranienburg

Starkregengefahrenkarten

Kernstadt
N100

Karte:	Kernstadt - Blatt 10
Maßstab:	1 : 2.500
Bearbeiter:	T. Bothe
Anlage:	Anlage 1
Ort, Datum:	Aachen, März 2020

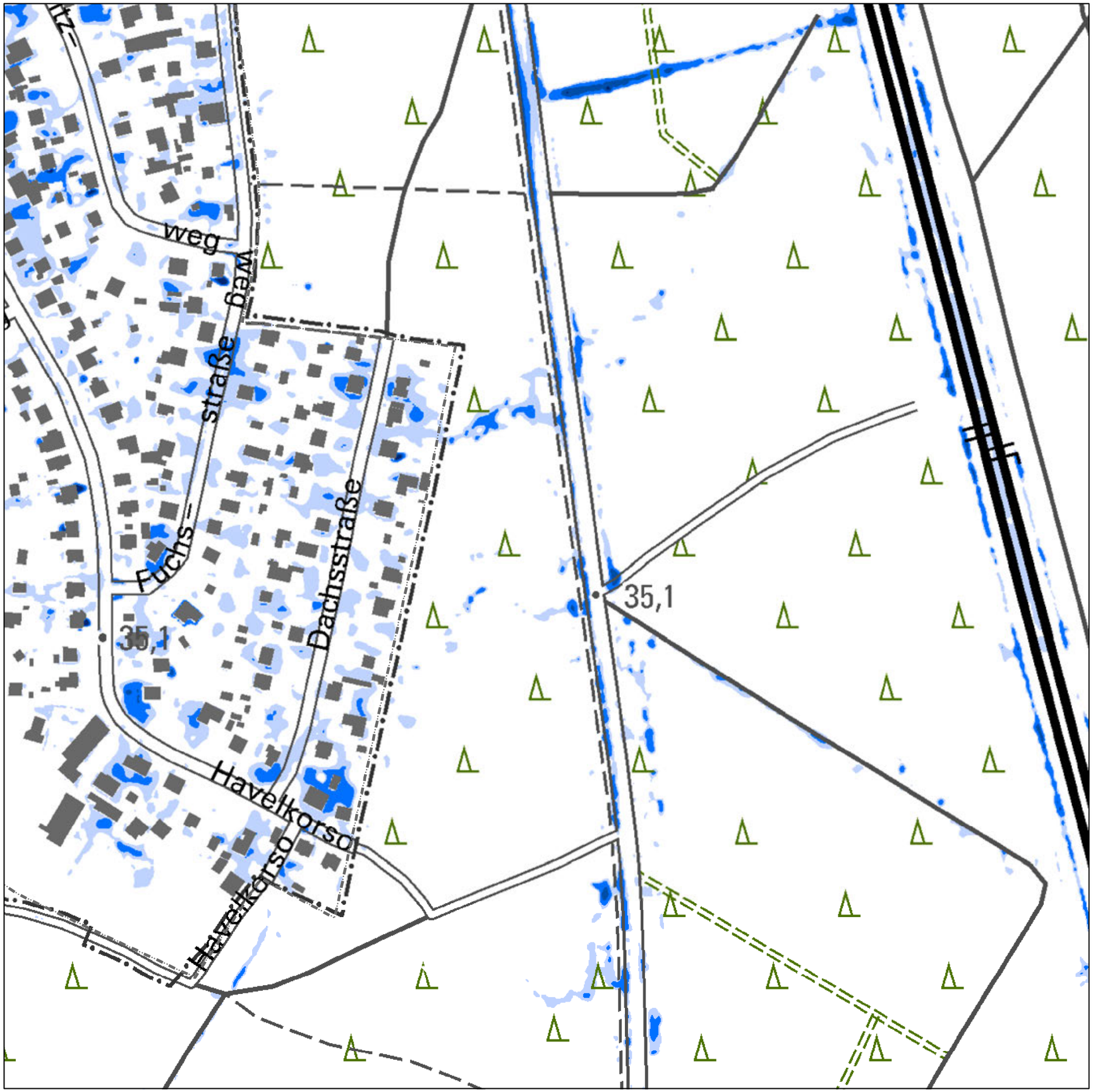

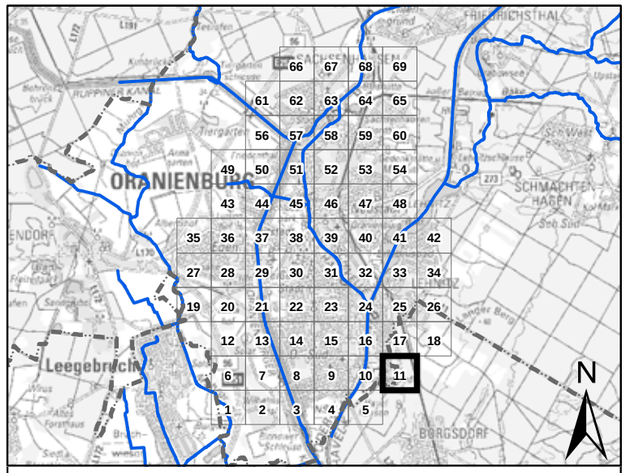

Legende

Verwaltungsgrenze

Gewässer

Überflutungen/Wassertiefen
aus Oberflächenabfluss

- < 2 cm
- 2 - 10 cm
- 10 - 30 cm
- 30 - 50 cm
- > 50 cm

Kartengrundlagen: LGB (2020). DTK10 und TK100

Stadt Oranienburg
Schloßplatz 1
16515 Oranienburg
Telefon: 03301/600-5

Hydrotec
Ingenieurgesellschaft für
Wasser und Umwelt mbH
Telefon: 0241/94689-0
E-Mail: info@hydrotec.de

Untersuchung der Auswirkungen von Überflutungen infolge Starkregens auf dem Gebiet der Stadt Oranienburg

Starkregengefahrenkarten

Kernstadt
N100

Karte:	Kernstadt - Blatt 11
Maßstab:	1 : 2.500
Bearbeiter:	T. Bothe
Anlage:	Anlage 1
Ort, Datum:	Aachen, März 2020

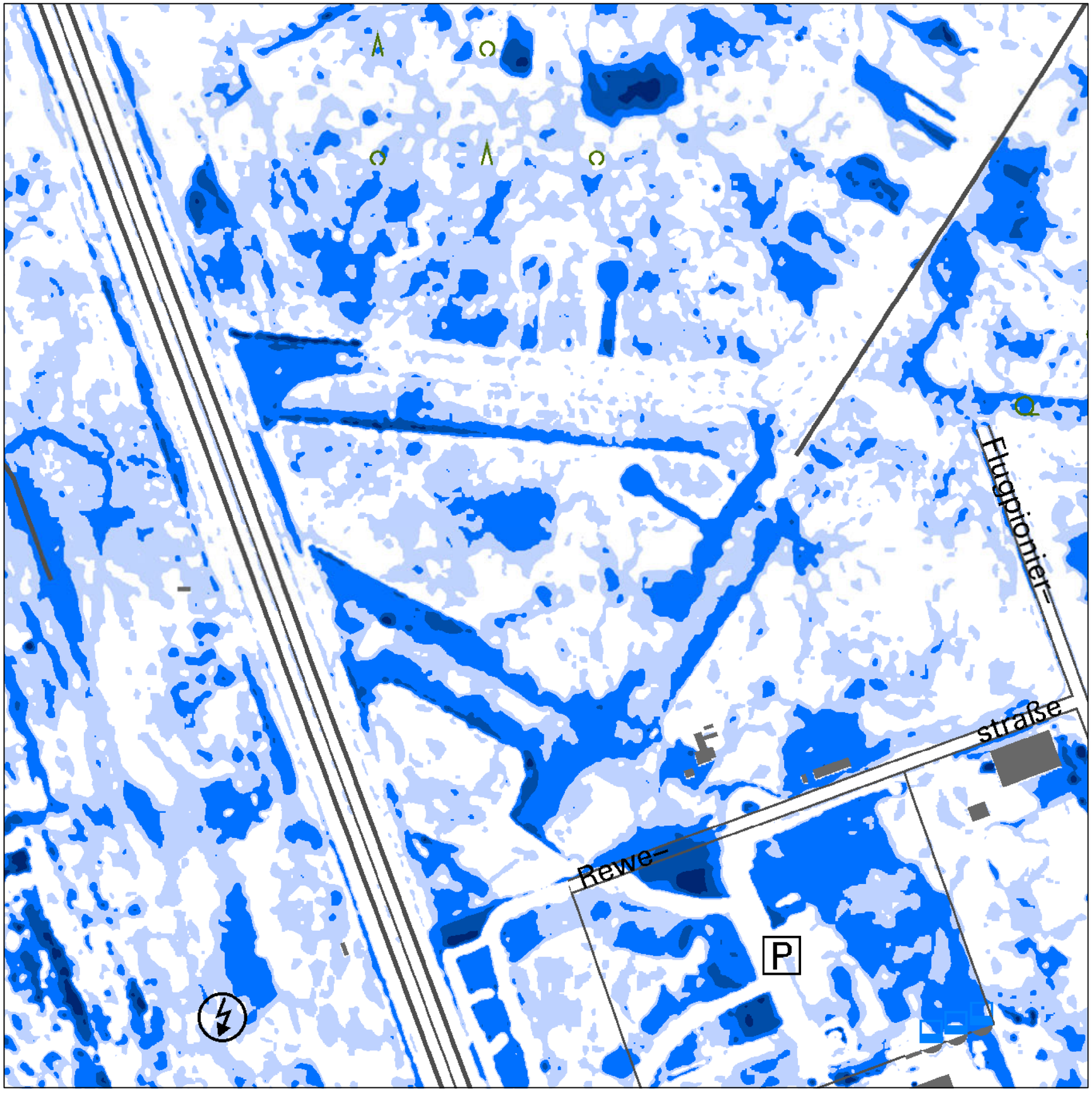

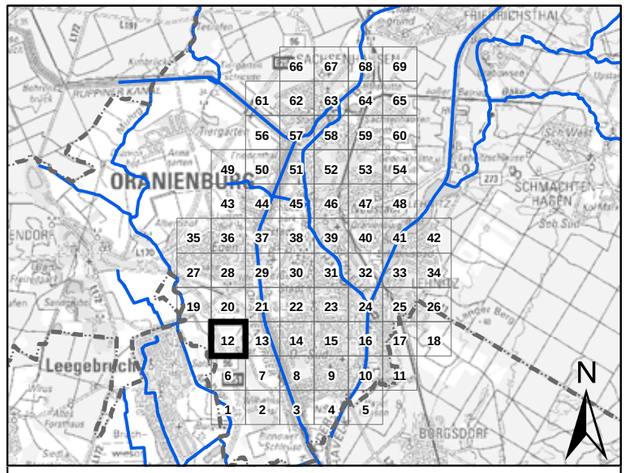

Legende

Verwaltungsgrenze

Gewässer

Überflutungen/Wassertiefen
aus Oberflächenabfluss

- < 2 cm
- 2 - 10 cm
- 10 - 30 cm
- 30 - 50 cm
- > 50 cm

Kartengrundlagen: LGB (2020). DTK10 und TK100

Stadt Oranienburg
Schloßplatz 1
16515 Oranienburg
Telefon: 03301/600-5

Hydrotec
Ingenieurgesellschaft für
Wasser und Umwelt mbH
Telefon: 0241/94689-0
E-Mail: info@hydrotec.de

Untersuchung der Auswirkungen von Überflutungen infolge Starkregens auf dem Gebiet der Stadt Oranienburg

Starkregengefahrenkarten

Kernstadt
N100

Karte:	Kernstadt - Blatt 12
Maßstab:	1 : 2.500
Bearbeiter:	T. Bothe
Anlage:	Anlage 1
Ort, Datum:	Aachen, März 2020

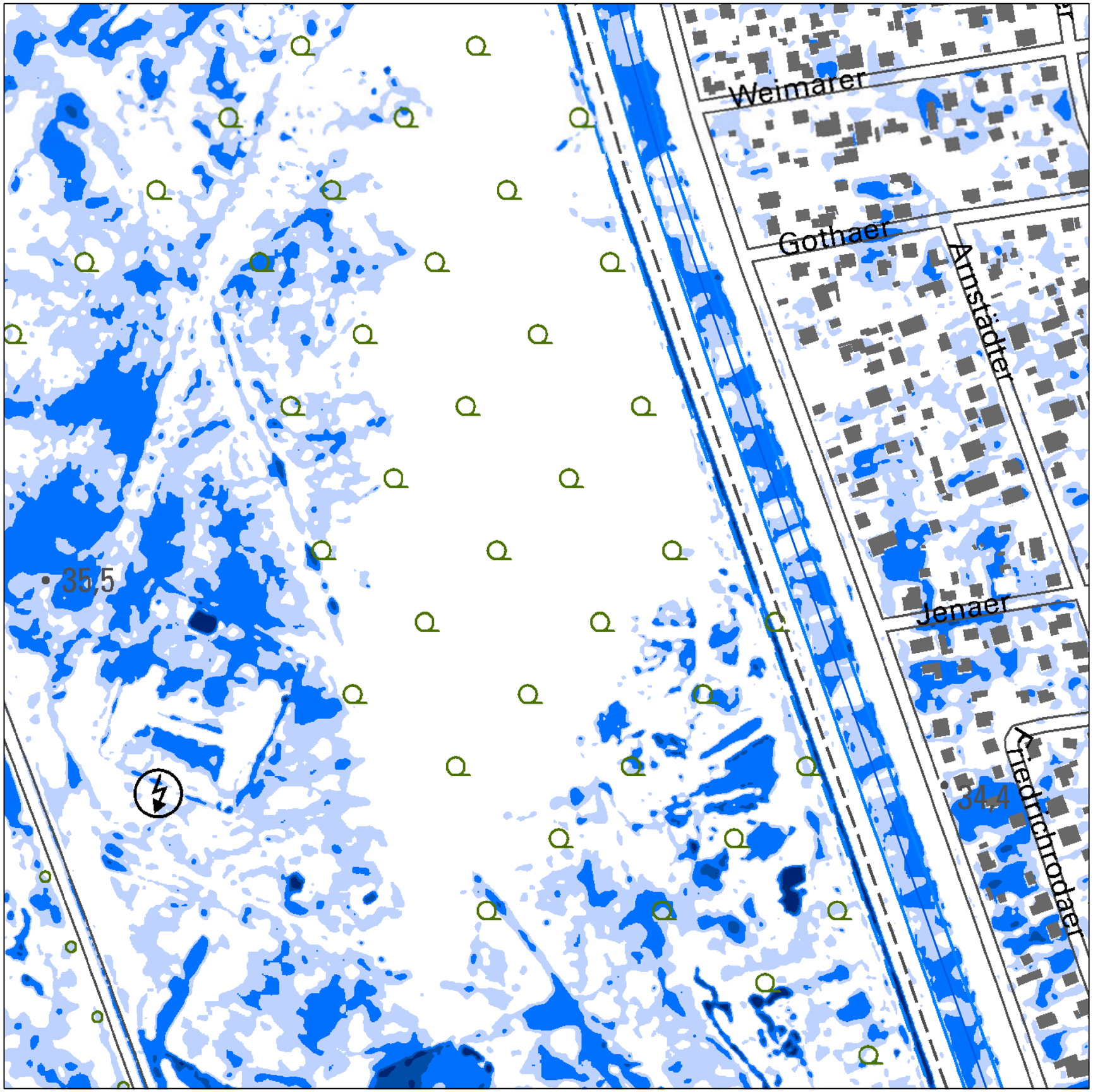

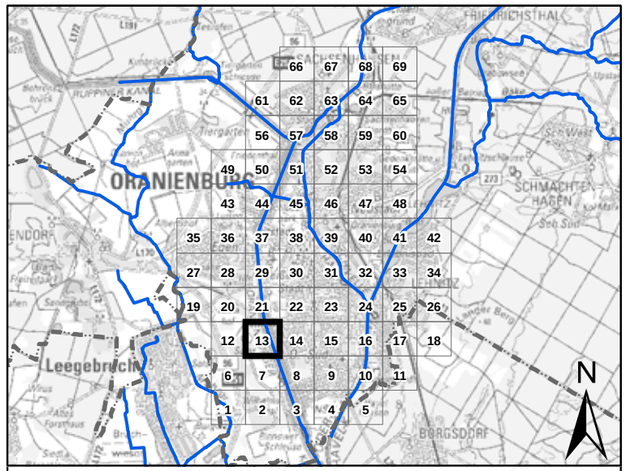

Legende

Verwaltungsgrenze

Gewässer

Überflutungen/Wassertiefen
aus Oberflächenabfluss

- < 2 cm
- 2 - 10 cm
- 10 - 30 cm
- 30 - 50 cm
- > 50 cm

Kartengrundlagen: LGB (2020). DTK10 und TK100

Stadt Oranienburg
Schloßplatz 1
16515 Oranienburg
Telefon: 03301/600-5

Hydrotec
Ingenieurgesellschaft für
Wasser und Umwelt mbH
Telefon: 0241/94689-0
E-Mail: info@hydrotec.de

Untersuchung der Auswirkungen von Überflutungen infolge Starkregens auf dem Gebiet der Stadt Oranienburg

Starkregengefahrenkarten

Kernstadt
N100

Karte:	Kernstadt - Blatt 13
Maßstab:	1 : 2.500
Bearbeiter:	T. Bothe
Anlage:	Anlage 1
Ort, Datum:	Aachen, März 2020

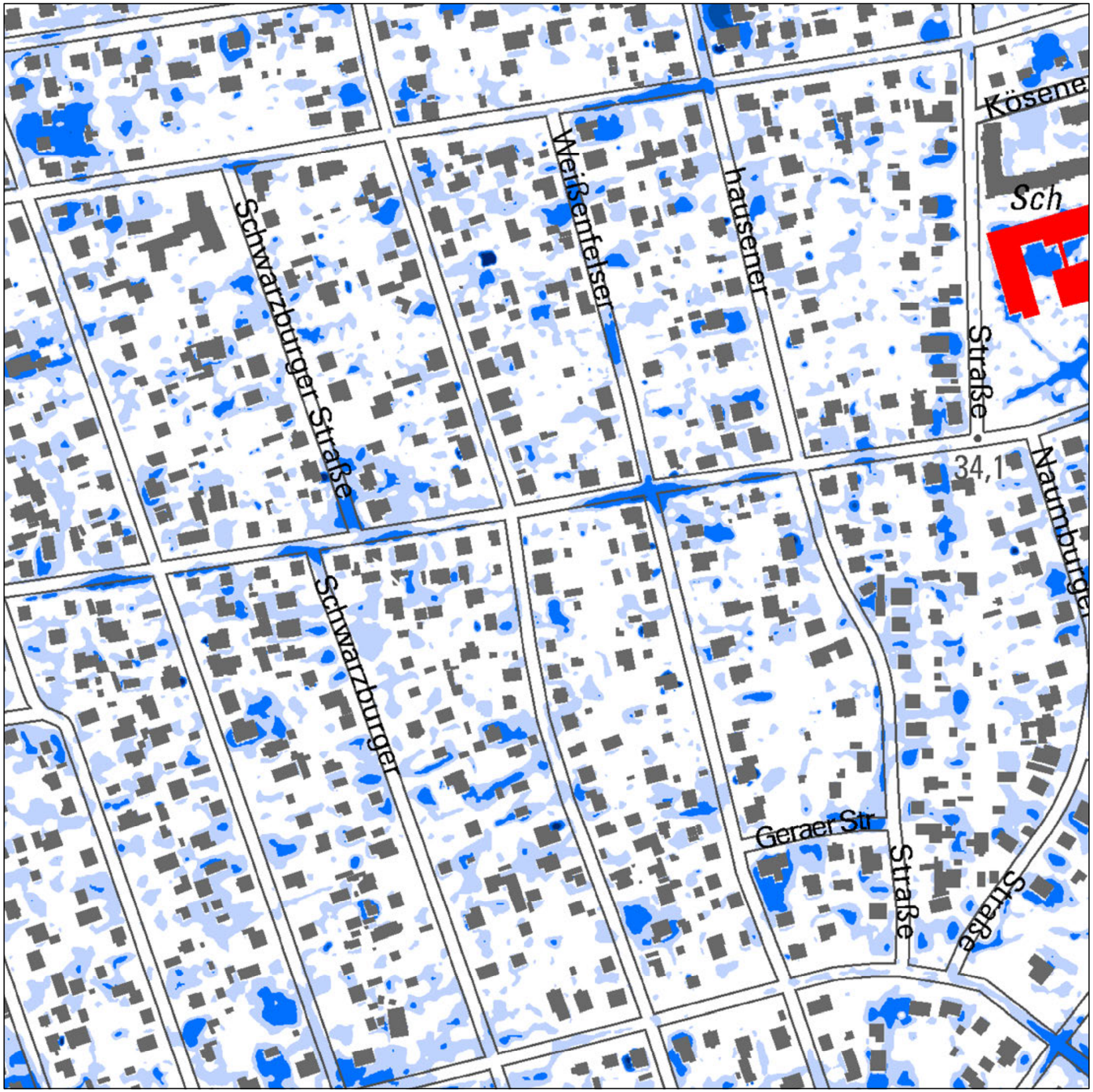

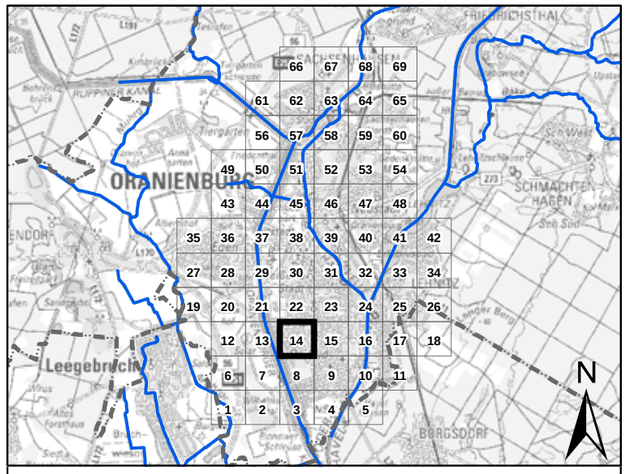

Legende

Verwaltungsgrenze

Gewässer

Überflutungen/Wassertiefen
aus Oberflächenabfluss

- < 2 cm
- 2 - 10 cm
- 10 - 30 cm
- 30 - 50 cm
- > 50 cm

Kartengrundlagen: LGB (2020). DTK10 und TK100

Stadt Oranienburg
Schloßplatz 1
16515 Oranienburg
Telefon: 03301/600-5

Hydrotec
Ingenieurgesellschaft für
Wasser und Umwelt mbH
Telefon: 0241/94689-0
E-Mail: info@hydrotec.de

Untersuchung der Auswirkungen von Überflutungen infolge Starkregens auf dem Gebiet der Stadt Oranienburg

Starkregengefahrenkarten

Kernstadt
N100

Karte:	Kernstadt - Blatt 14
Maßstab:	1 : 2.500
Bearbeiter:	T. Bothe
Anlage:	Anlage 1
Ort, Datum:	Aachen, März 2020

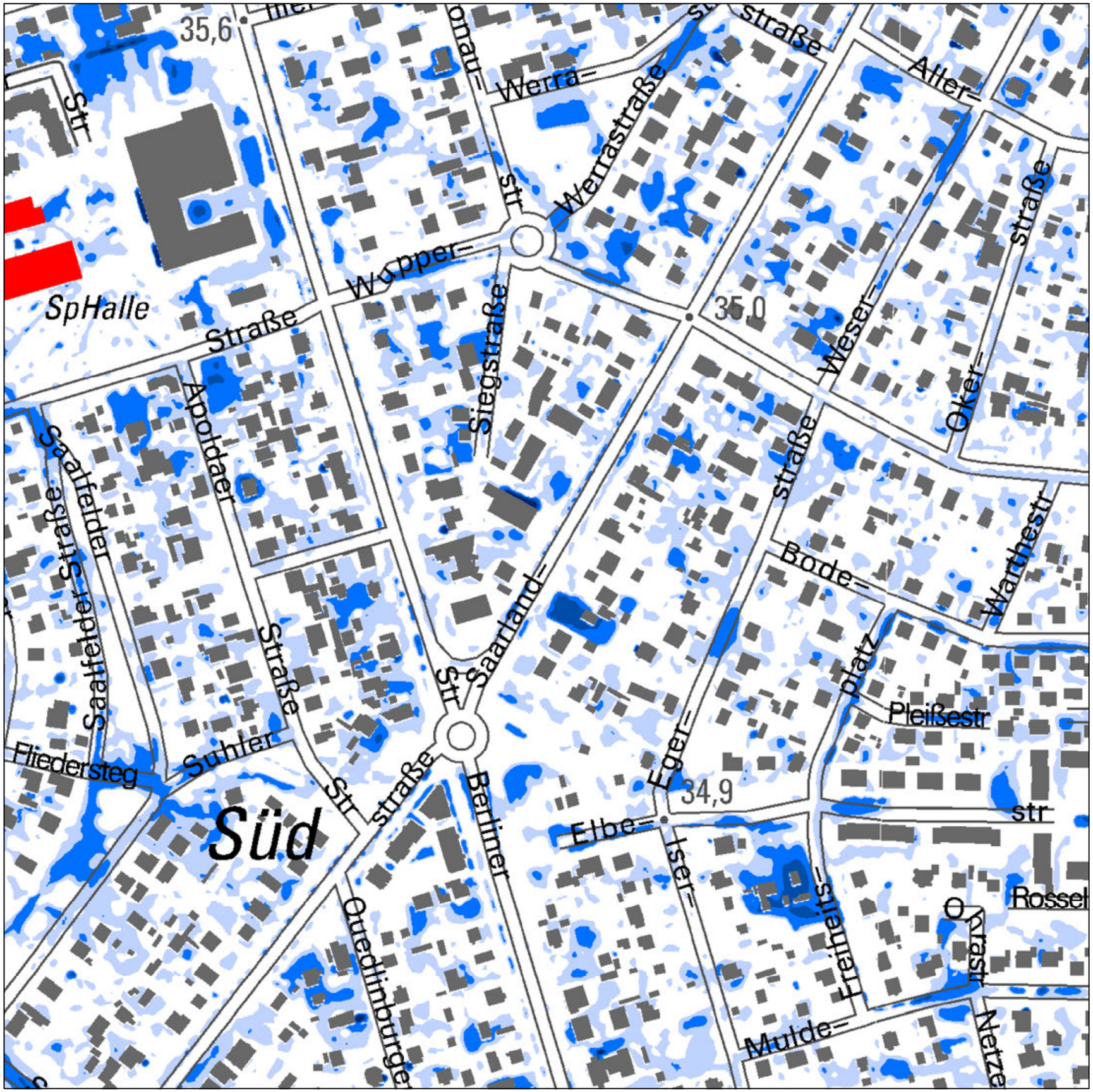

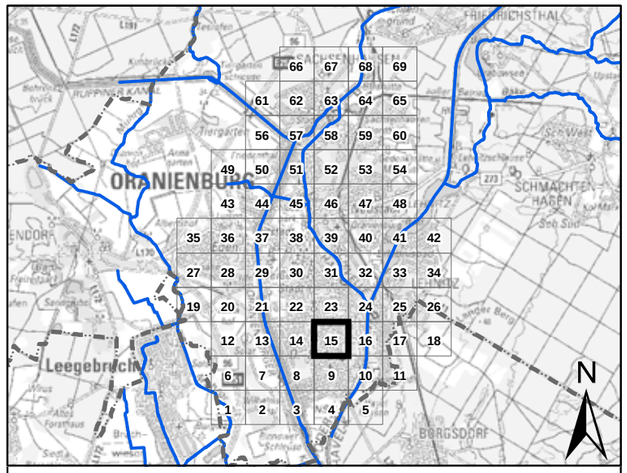

Legende

Verwaltungsgrenze

Gewässer

Überflutungen/Wassertiefen
aus Oberflächenabfluss

- < 2 cm
- 2 - 10 cm
- 10 - 30 cm
- 30 - 50 cm
- > 50 cm

Kartengrundlagen: LGB (2020). DTK10 und TK100

Stadt Oranienburg
Schloßplatz 1
16515 Oranienburg
Telefon: 03301/600-5

Hydrotec
Ingenieurgesellschaft für
Wasser und Umwelt mbH
Telefon: 0241/94689-0
E-Mail: info@hydrotec.de

Untersuchung der Auswirkungen von Überflutungen infolge Starkregens auf dem Gebiet der Stadt Oranienburg

Starkregengefahrenkarten

Kernstadt
N100

Karte:	Kernstadt - Blatt 15
Maßstab:	1 : 2.500
Bearbeiter:	T. Bothe
Anlage:	Anlage 1
Ort, Datum:	Aachen, März 2020

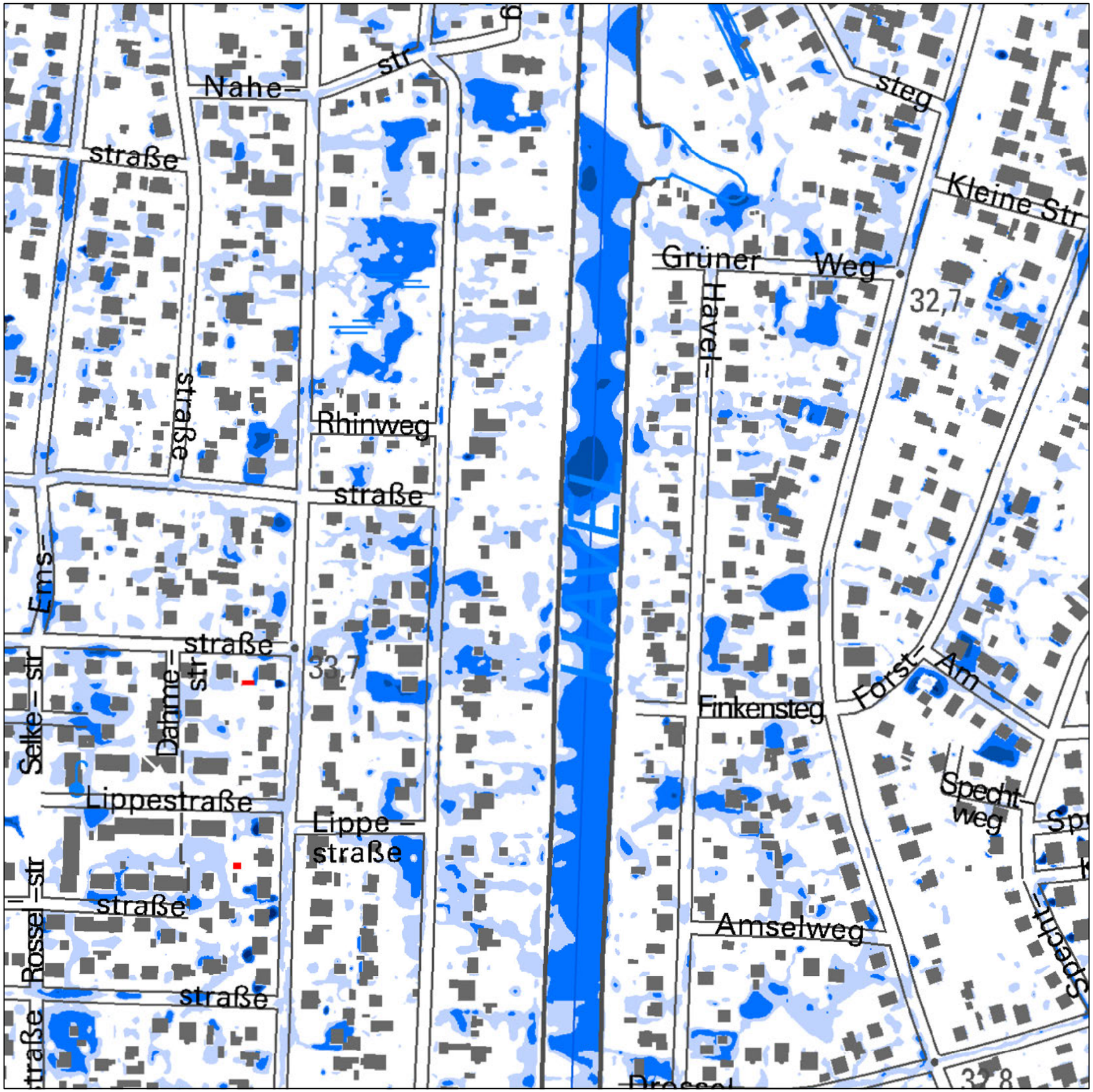

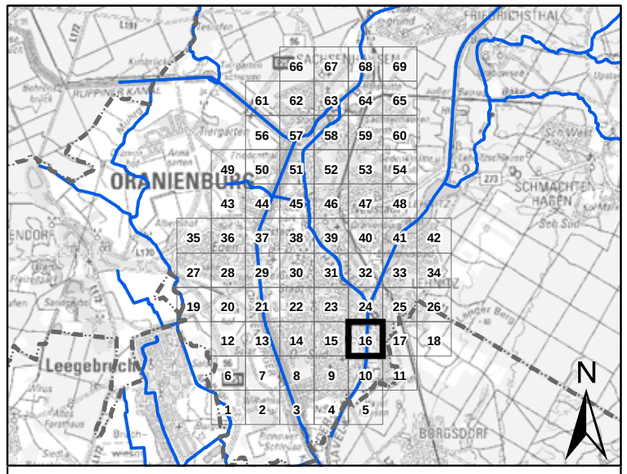

Legende

Verwaltungsgrenze

Gewässer

Überflutungen/Wassertiefen
aus Oberflächenabfluss

- < 2 cm
- 2 - 10 cm
- 10 - 30 cm
- 30 - 50 cm
- > 50 cm

Kartengrundlagen: LGB (2020). DTK10 und TK100

Stadt Oranienburg
Schloßplatz 1
16515 Oranienburg
Telefon: 03301/600-5

Hydrotec
Ingenieurgesellschaft für
Wasser und Umwelt mbH
Telefon: 0241/94689-0
E-Mail: info@hydrotec.de

Untersuchung der Auswirkungen von Überflutungen infolge Starkregens auf dem Gebiet der Stadt Oranienburg

Starkregengefahrenkarten

Kernstadt
N100

Karte:	Kernstadt - Blatt 16
Maßstab:	1 : 2.500
Bearbeiter:	T. Bothe
Anlage:	Anlage 1
Ort, Datum:	Aachen, März 2020

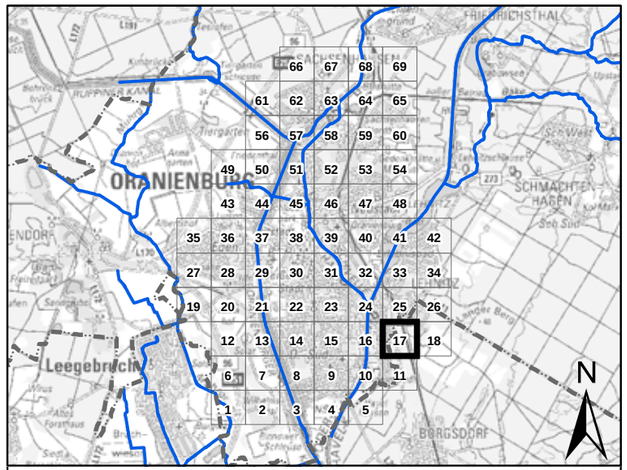

Legende

Verwaltungsgrenze

Gewässer

Überflutungen/Wassertiefen
aus Oberflächenabfluss

- < 2 cm
- 2 - 10 cm
- 10 - 30 cm
- 30 - 50 cm
- > 50 cm

Kartengrundlagen: LGB (2020). DTK10 und TK100

Stadt Oranienburg
Schloßplatz 1
16515 Oranienburg
Telefon: 03301/600-5

Hydrotec
Ingenieurgesellschaft für
Wasser und Umwelt mbH
Telefon: 0241/94689-0
E-Mail: info@hydrotec.de

Untersuchung der Auswirkungen von Überflutungen infolge Starkregens auf dem Gebiet der Stadt Oranienburg

Starkregengefahrenkarten

Kernstadt
N100

Karte:	Kernstadt - Blatt 17
Maßstab:	1 : 2.500
Bearbeiter:	T. Bothe
Anlage:	Anlage 1
Ort, Datum:	Aachen, März 2020

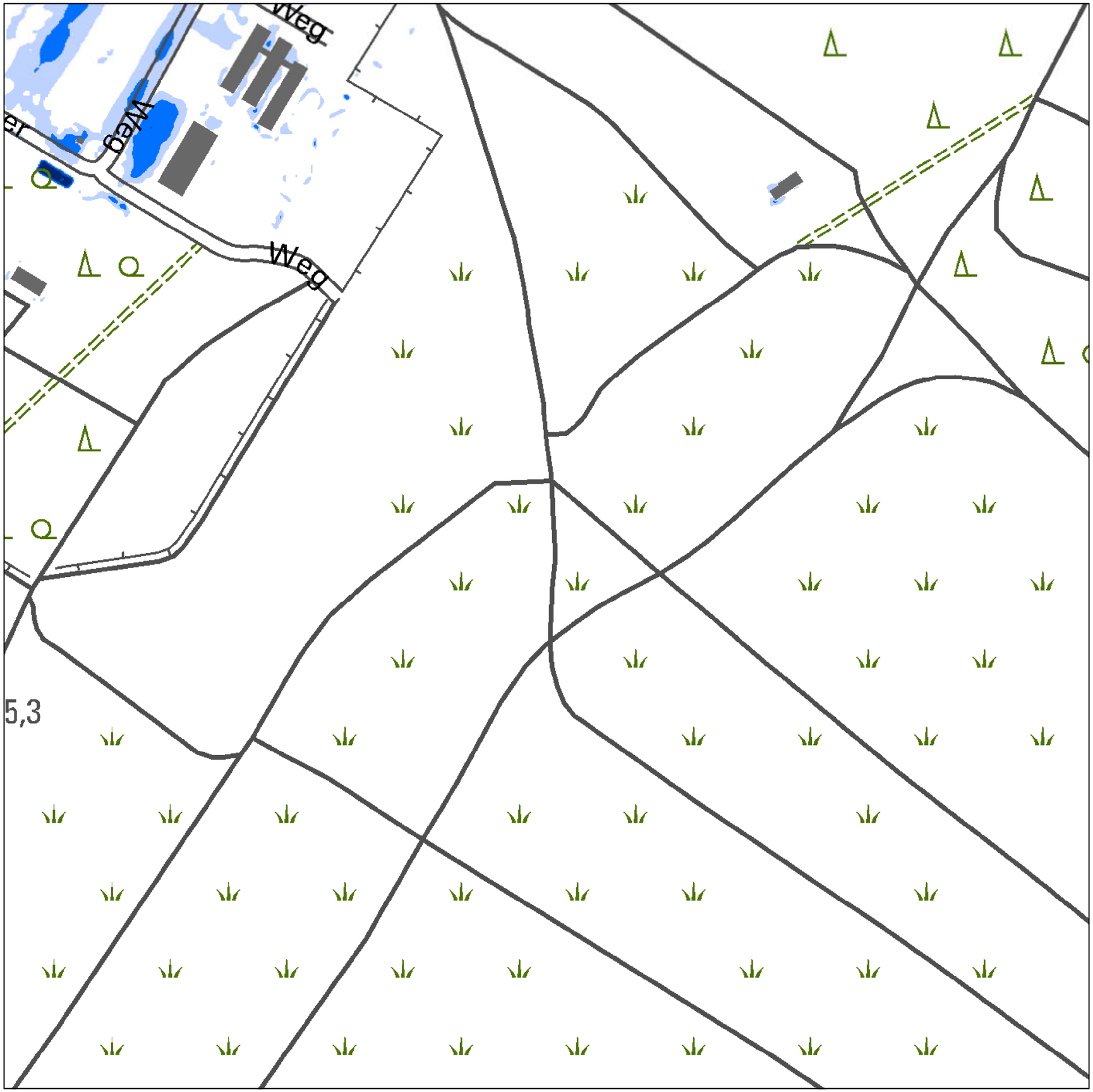

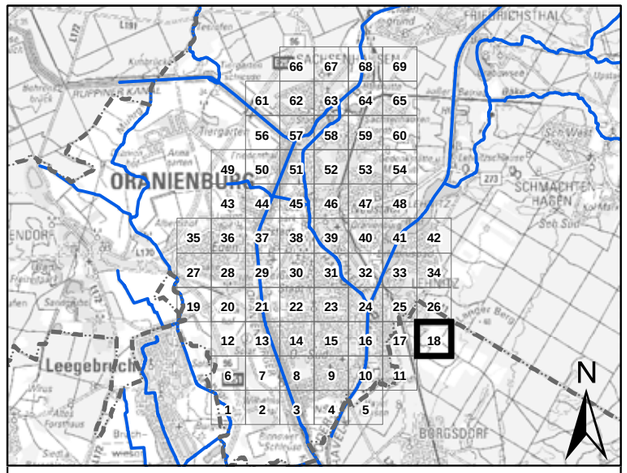

Legende

Verwaltungsgrenze

Gewässer

Überflutungen/Wassertiefen
aus Oberflächenabfluss

- < 2 cm
- 2 - 10 cm
- 10 - 30 cm
- 30 - 50 cm
- > 50 cm

Kartengrundlagen: LGB (2020). DTK10 und TK100

Stadt Oranienburg
Schloßplatz 1
16515 Oranienburg
Telefon: 03301/600-5

Hydrotec
Ingenieurgesellschaft für
Wasser und Umwelt mbH
Telefon: 0241/94689-0
E-Mail: info@hydrotec.de

Untersuchung der Auswirkungen von Überflutungen infolge Starkregens auf dem Gebiet der Stadt Oranienburg

Starkregengefahrenkarten

Kernstadt
N100

Karte:	Kernstadt - Blatt 18
Maßstab:	1 : 2.500
Bearbeiter:	T. Bothe
Anlage:	Anlage 1
Ort, Datum:	Aachen, März 2020

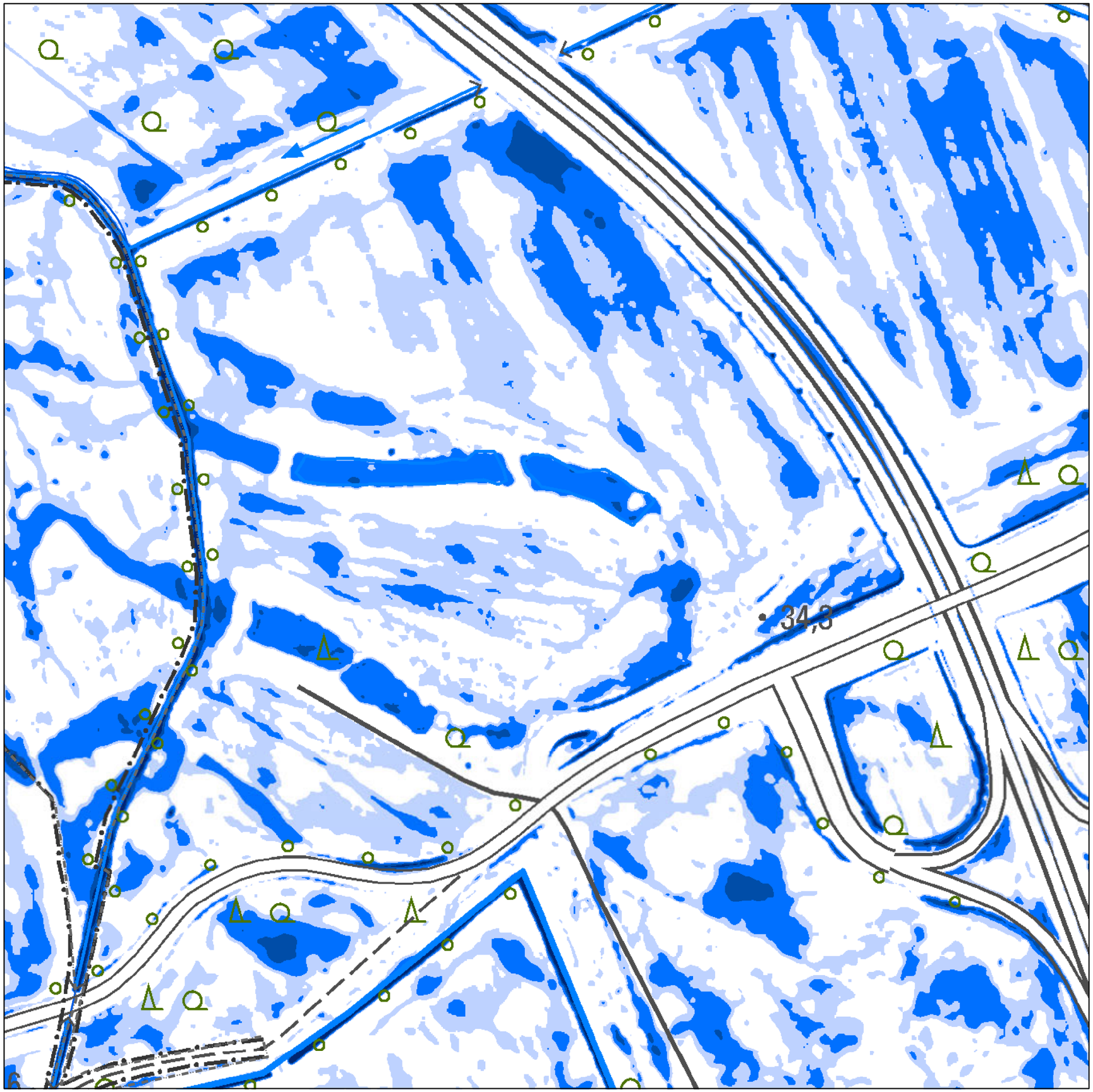

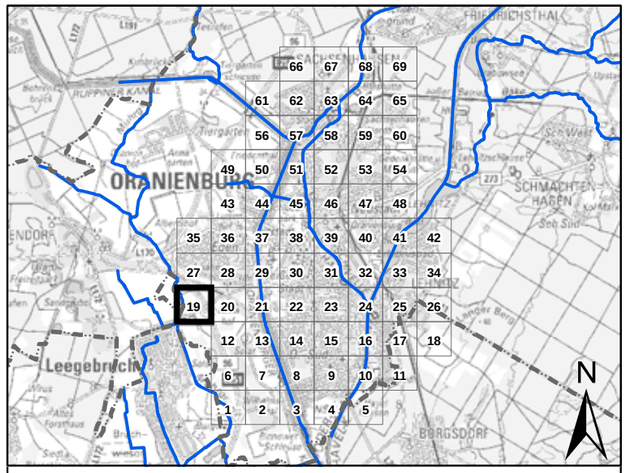

Legende

Verwaltungsgrenze

Gewässer

Überflutungen/Wassertiefen
aus Oberflächenabfluss

- < 2 cm
- 2 - 10 cm
- 10 - 30 cm
- 30 - 50 cm
- > 50 cm

Kartengrundlagen: LGB (2020). DTK10 und TK100

Stadt Oranienburg
Schloßplatz 1
16515 Oranienburg
Telefon: 03301/600-5

Hydrotec
Ingenieurgesellschaft für
Wasser und Umwelt mbH
Telefon: 0241/94689-0
E-Mail: info@hydrotec.de

Untersuchung der Auswirkungen von Überflutungen infolge Starkregens auf dem Gebiet der Stadt Oranienburg

Starkregengefahrenkarten

Kernstadt
N100

Karte:	Kernstadt - Blatt 19
Maßstab:	1 : 2.500
Bearbeiter:	T. Bothe
Anlage:	Anlage 1
Ort, Datum:	Aachen, März 2020

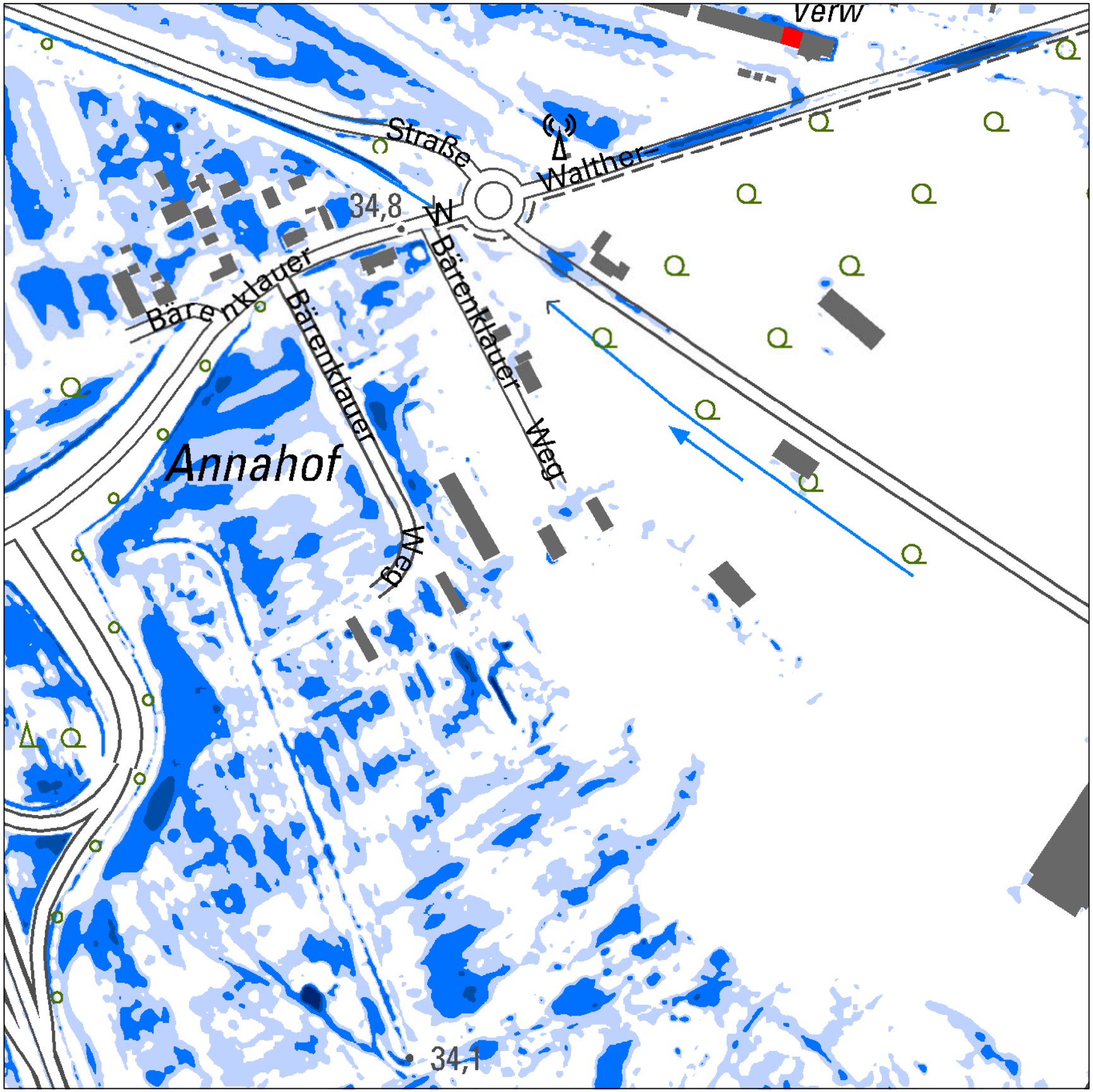

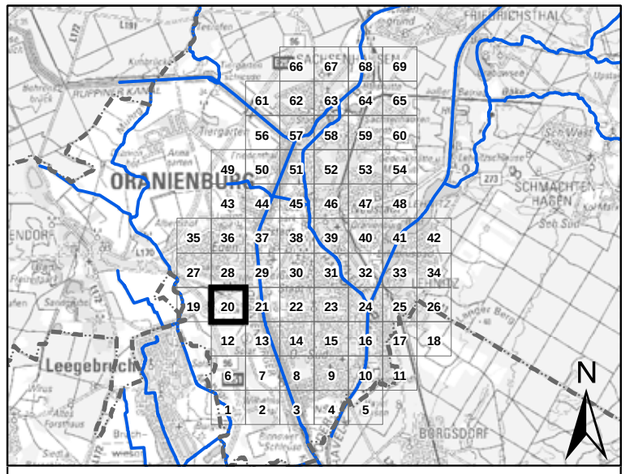

Legende

Verwaltungsgrenze

Gewässer

Überflutungen/Wassertiefen
aus Oberflächenabfluss

- < 2 cm
- 2 - 10 cm
- 10 - 30 cm
- 30 - 50 cm
- > 50 cm

Kartengrundlagen: LGB (2020). DTK10 und TK100

Stadt Oranienburg
Schloßplatz 1
16515 Oranienburg
Telefon: 03301/600-5

Hydrotec
Ingenieurgesellschaft für
Wasser und Umwelt mbH
Telefon: 0241/94689-0
E-Mail: info@hydrotec.de

Untersuchung der Auswirkungen von Überflutungen infolge Starkregens auf dem Gebiet der Stadt Oranienburg

Starkregengefahrenkarten

Kernstadt
N100

Karte:	Kernstadt - Blatt 20
Maßstab:	1 : 2.500
Bearbeiter:	T. Bothe
Anlage:	Anlage 1
Ort, Datum:	Aachen, März 2020

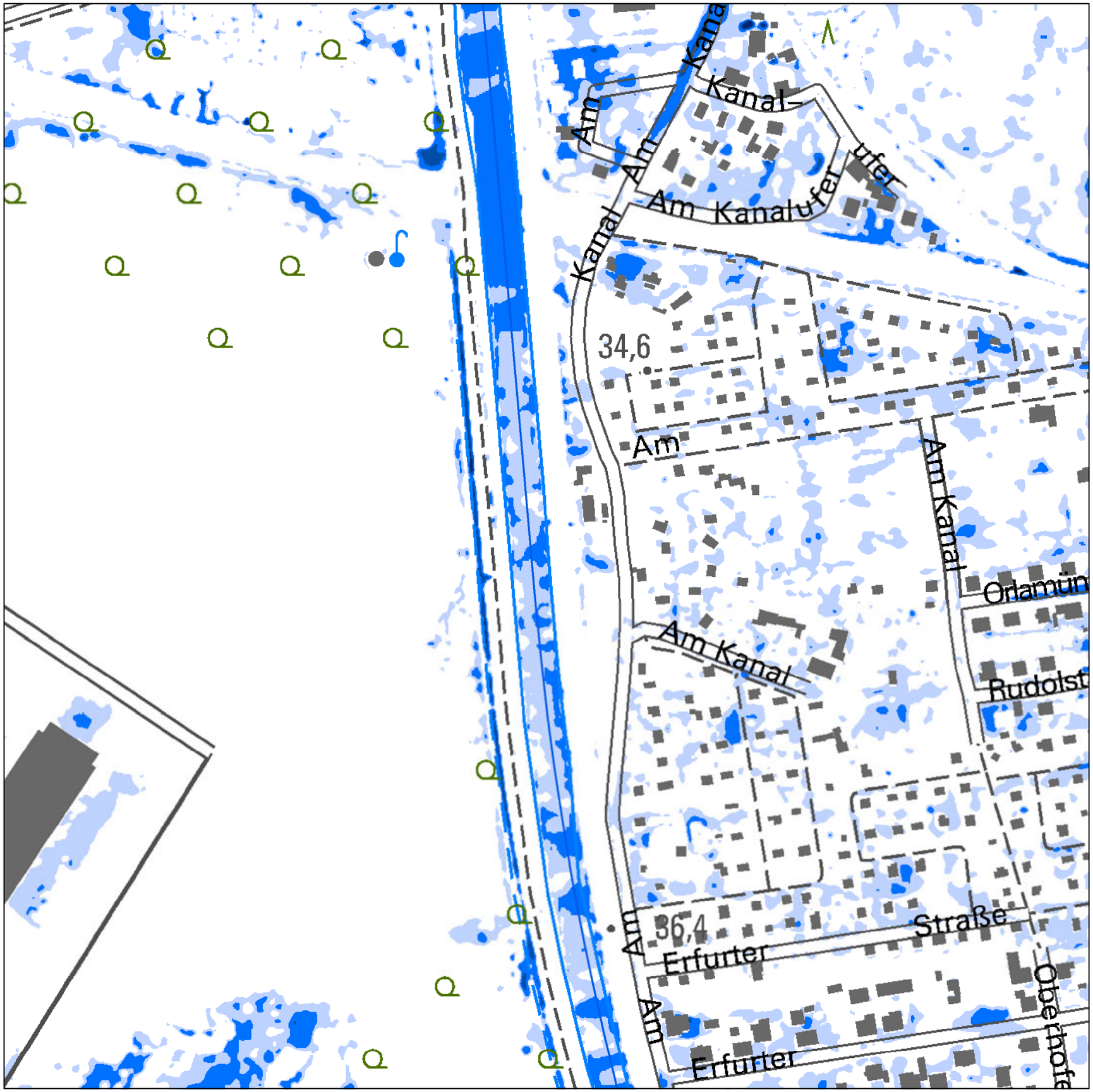

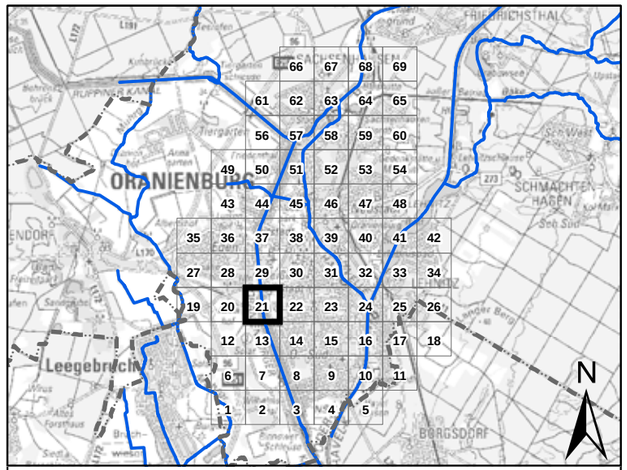

Legende

Verwaltungsgrenze

Gewässer

Überflutungen/Wassertiefen
aus Oberflächenabfluss

- < 2 cm
- 2 - 10 cm
- 10 - 30 cm
- 30 - 50 cm
- > 50 cm

Kartengrundlagen: LGB (2020). DTK10 und TK100

Stadt Oranienburg
Schloßplatz 1
16515 Oranienburg
Telefon: 03301/600-5

Hydrotec
Ingenieurgesellschaft für
Wasser und Umwelt mbH
Telefon: 0241/94689-0
E-Mail: info@hydrotec.de

Untersuchung der Auswirkungen von Überflutungen infolge Starkregens auf dem Gebiet der Stadt Oranienburg

Starkregengefahrenkarten

Kernstadt
N100

Karte:	Kernstadt - Blatt 21
Maßstab:	1 : 2.500
Bearbeiter:	T. Bothe
Anlage:	Anlage 1
Ort, Datum:	Aachen, März 2020

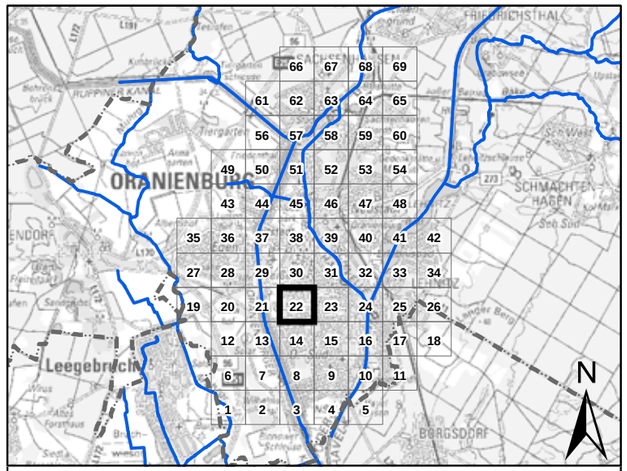

Legende

Verwaltungsgrenze

Gewässer

Überflutungen/Wassertiefen
aus Oberflächenabfluss

- < 2 cm
- 2 - 10 cm
- 10 - 30 cm
- 30 - 50 cm
- > 50 cm

Kartengrundlagen: LGB (2020). DTK10 und TK100

Stadt Oranienburg
Schloßplatz 1
16515 Oranienburg
Telefon: 03301/600-5

Hydrotec
Ingenieurgesellschaft für
Wasser und Umwelt mbH
Telefon: 0241/94689-0
E-Mail: info@hydrotec.de

Untersuchung der Auswirkungen von Überflutungen infolge Starkregens auf dem Gebiet der Stadt Oranienburg

Starkregengefahrenkarten

Kernstadt
N100

Karte:	Kernstadt - Blatt 22
Maßstab:	1 : 2.500
Bearbeiter:	T. Bothe
Anlage:	Anlage 1
Ort, Datum:	Aachen, März 2020

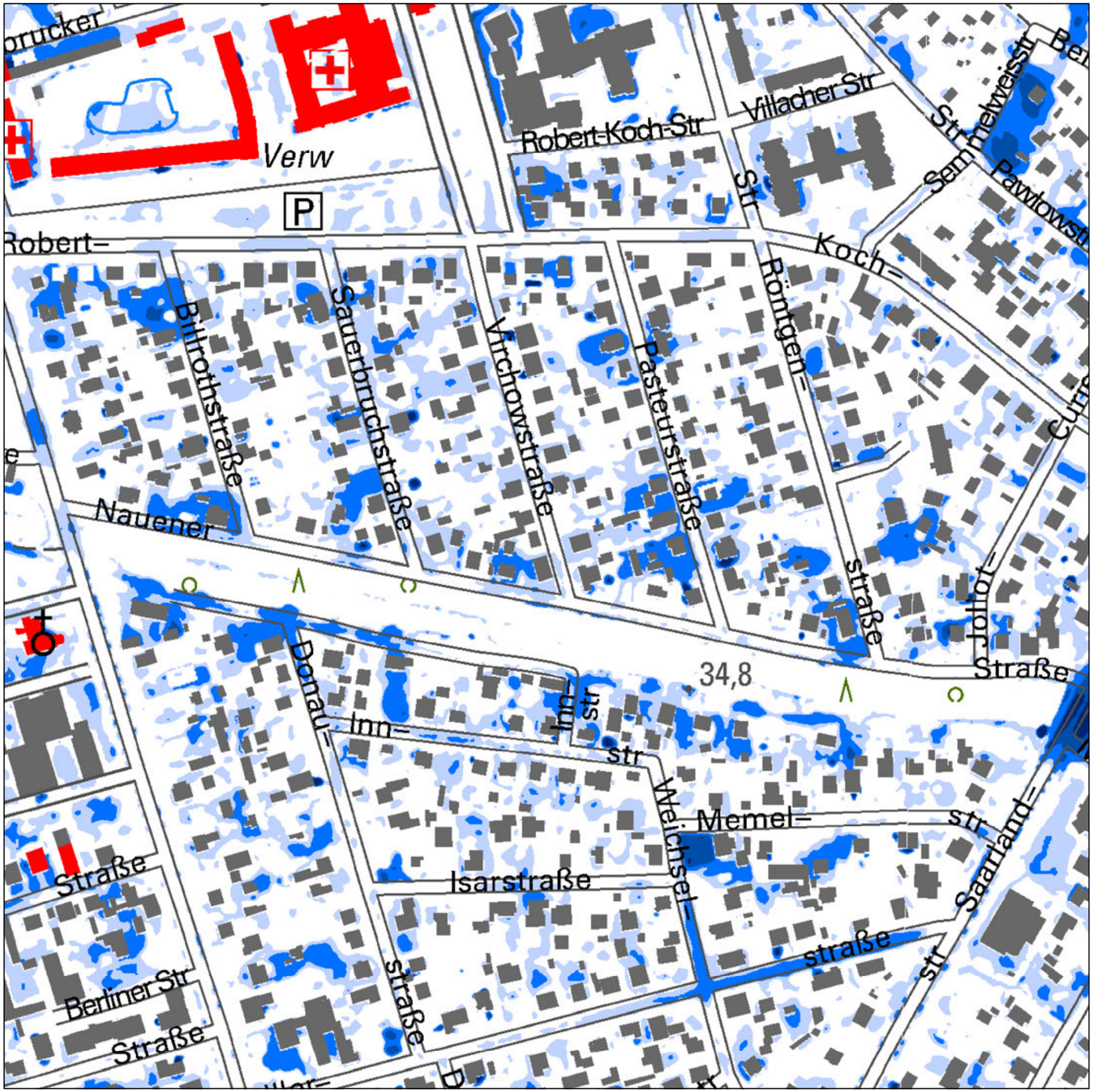

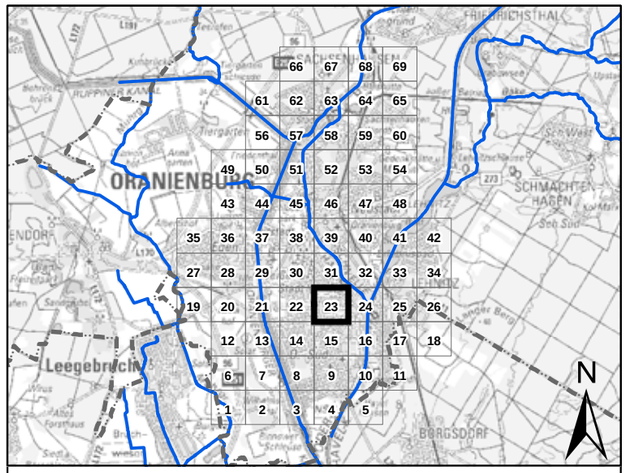

Legende

Verwaltungsgrenze

Gewässer

Überflutungen/Wassertiefen
aus Oberflächenabfluss

- < 2 cm
- 2 - 10 cm
- 10 - 30 cm
- 30 - 50 cm
- > 50 cm

Kartengrundlagen: LGB (2020). DTK10 und TK100

Stadt Oranienburg
Schloßplatz 1
16515 Oranienburg
Telefon: 03301/600-5

Hydrotec
Ingenieurgesellschaft für
Wasser und Umwelt mbH
Telefon: 0241/94689-0
E-Mail: info@hydrotec.de

Untersuchung der Auswirkungen von Überflutungen infolge Starkregens auf dem Gebiet der Stadt Oranienburg

Starkregengefahrenkarten

Kernstadt
N100

Karte:	Kernstadt - Blatt 23
Maßstab:	1 : 2.500
Bearbeiter:	T. Bothe
Anlage:	Anlage 1
Ort, Datum:	Aachen, März 2020

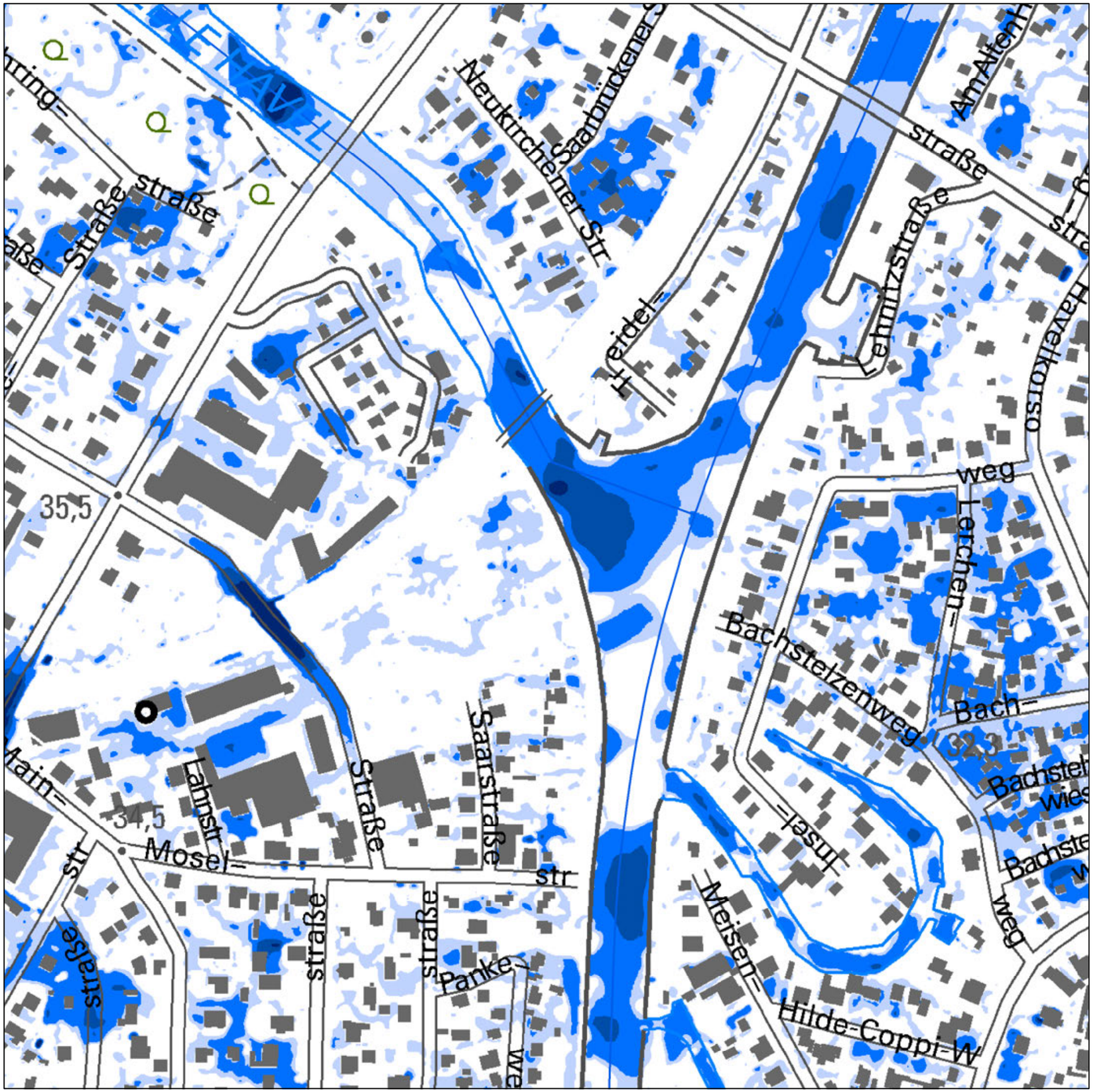

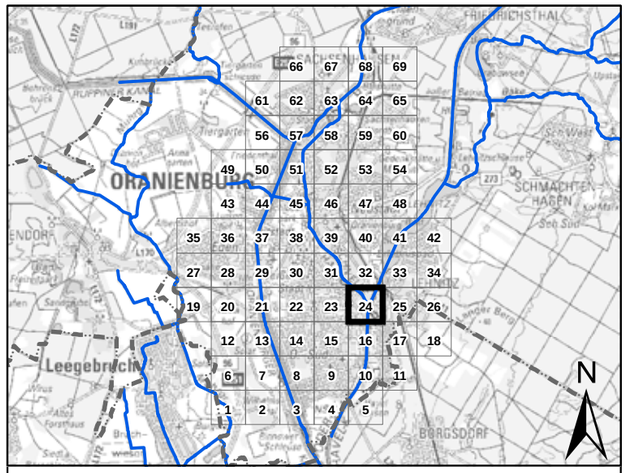

Legende

Verwaltungsgrenze

Gewässer

Überflutungen/Wassertiefen
aus Oberflächenabfluss

- < 2 cm
- 2 - 10 cm
- 10 - 30 cm
- 30 - 50 cm
- > 50 cm

Kartengrundlagen: LGB (2020). DTK10 und TK100

Stadt Oranienburg
Schloßplatz 1
16515 Oranienburg
Telefon: 03301/600-5

Hydrotec
Ingenieurgesellschaft für
Wasser und Umwelt mbH
Telefon: 0241/94689-0
E-Mail: info@hydrotec.de

Untersuchung der Auswirkungen von Überflutungen infolge Starkregens auf dem Gebiet der Stadt Oranienburg

Starkregengefahrenkarten

Kernstadt
N100

Karte:	Kernstadt - Blatt 24
Maßstab:	1 : 2.500
Bearbeiter:	T. Bothe
Anlage:	Anlage 1
Ort, Datum:	Aachen, März 2020

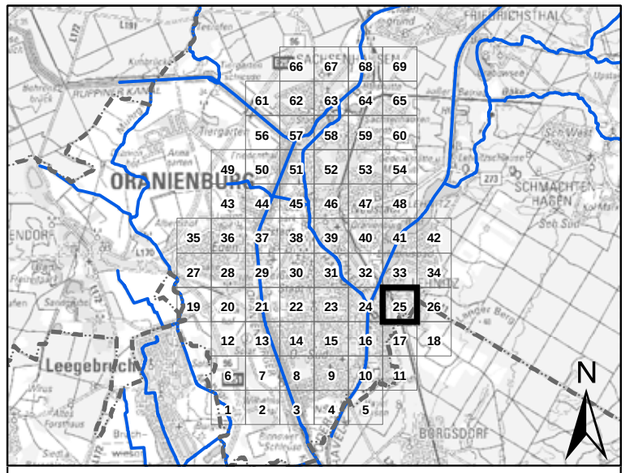

Legende

Verwaltungsgrenze

Gewässer

Überflutungen/Wassertiefen
aus Oberflächenabfluss

- < 2 cm
- 2 - 10 cm
- 10 - 30 cm
- 30 - 50 cm
- > 50 cm

Kartengrundlagen: LGB (2020). DTK10 und TK100

Stadt Oranienburg
Schloßplatz 1
16515 Oranienburg
Telefon: 03301/600-5

Hydrotec
Ingenieurgesellschaft für
Wasser und Umwelt mbH
Telefon: 0241/94689-0
E-Mail: info@hydrotec.de

Untersuchung der Auswirkungen von Überflutungen infolge Starkregens auf dem Gebiet der Stadt Oranienburg

Starkregengefahrenkarten

Kernstadt
N100

Karte:	Kernstadt - Blatt 25
Maßstab:	1 : 2.500
Bearbeiter:	T. Bothe
Anlage:	Anlage 1
Ort, Datum:	Aachen, März 2020

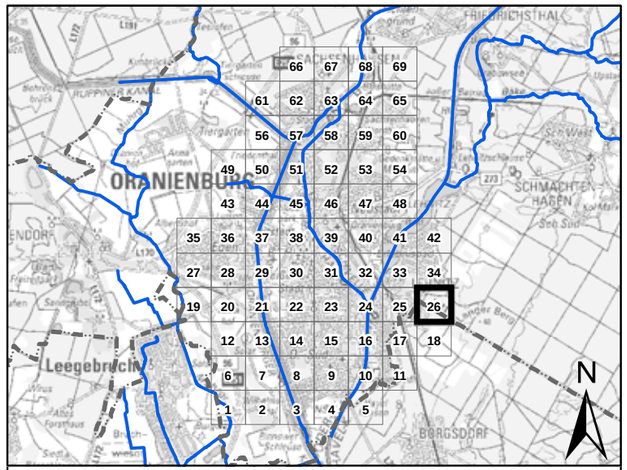

Legende

Verwaltungsgrenze

Gewässer

Überflutungen/Wassertiefen
aus Oberflächenabfluss

- < 2 cm
- 2 - 10 cm
- 10 - 30 cm
- 30 - 50 cm
- > 50 cm

Kartengrundlagen: LGB (2020), DTK10 und TK100

Stadt Oranienburg
Schloßplatz 1
16515 Oranienburg
Telefon: 03301/600-5

Hydrotec
Ingenieurgesellschaft für
Wasser und Umwelt mbH
Telefon: 0241/94689-0
E-Mail: info@hydrotec.de

Untersuchung der Auswirkungen von Überflutungen infolge Starkregens auf dem Gebiet der Stadt Oranienburg

Starkregengefahrenkarten

Kernstadt
N100

Karte:	Kernstadt - Blatt 26
Maßstab:	1 : 2.500
Bearbeiter:	T. Bothe
Anlage:	Anlage 1
Ort, Datum:	Aachen, März 2020

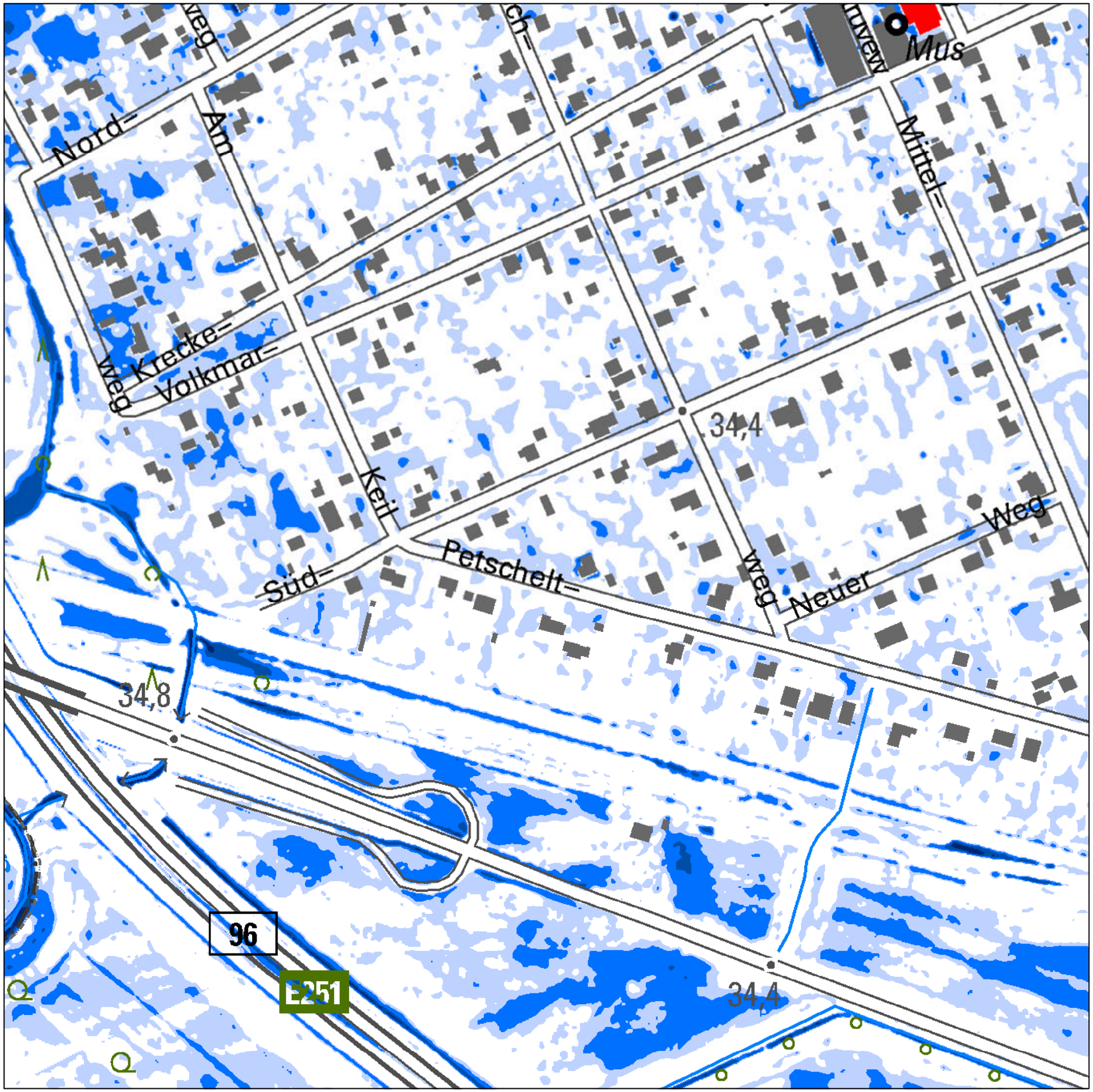

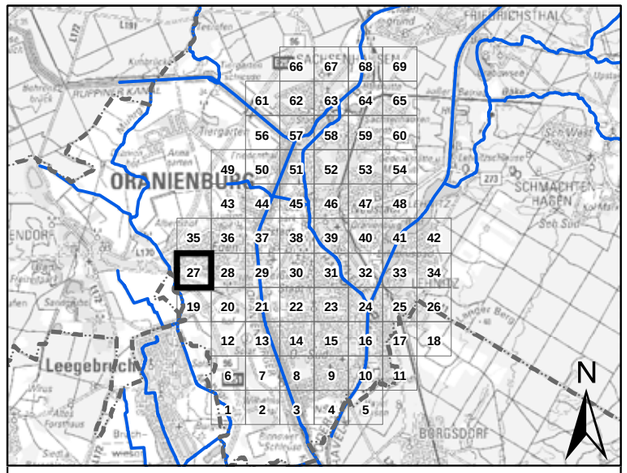

Legende

Verwaltungsgrenze

Gewässer

Überflutungen/Wassertiefen
aus Oberflächenabfluss

- < 2 cm
- 2 - 10 cm
- 10 - 30 cm
- 30 - 50 cm
- > 50 cm

Kartengrundlagen: LGB (2020). DTK10 und TK100

Stadt Oranienburg
Schloßplatz 1
16515 Oranienburg
Telefon: 03301/600-5

Hydrotec
Ingenieurgesellschaft für
Wasser und Umwelt mbH
Telefon: 0241/94689-0
E-Mail: info@hydrotec.de

Untersuchung der Auswirkungen von Überflutungen infolge Starkregens auf dem Gebiet der Stadt Oranienburg

Starkregengefahrenkarten

Kernstadt
N100

Karte:	Kernstadt - Blatt 27
Maßstab:	1 : 2.500
Bearbeiter:	T. Bothe
Anlage:	Anlage 1
Ort, Datum:	Aachen, März 2020

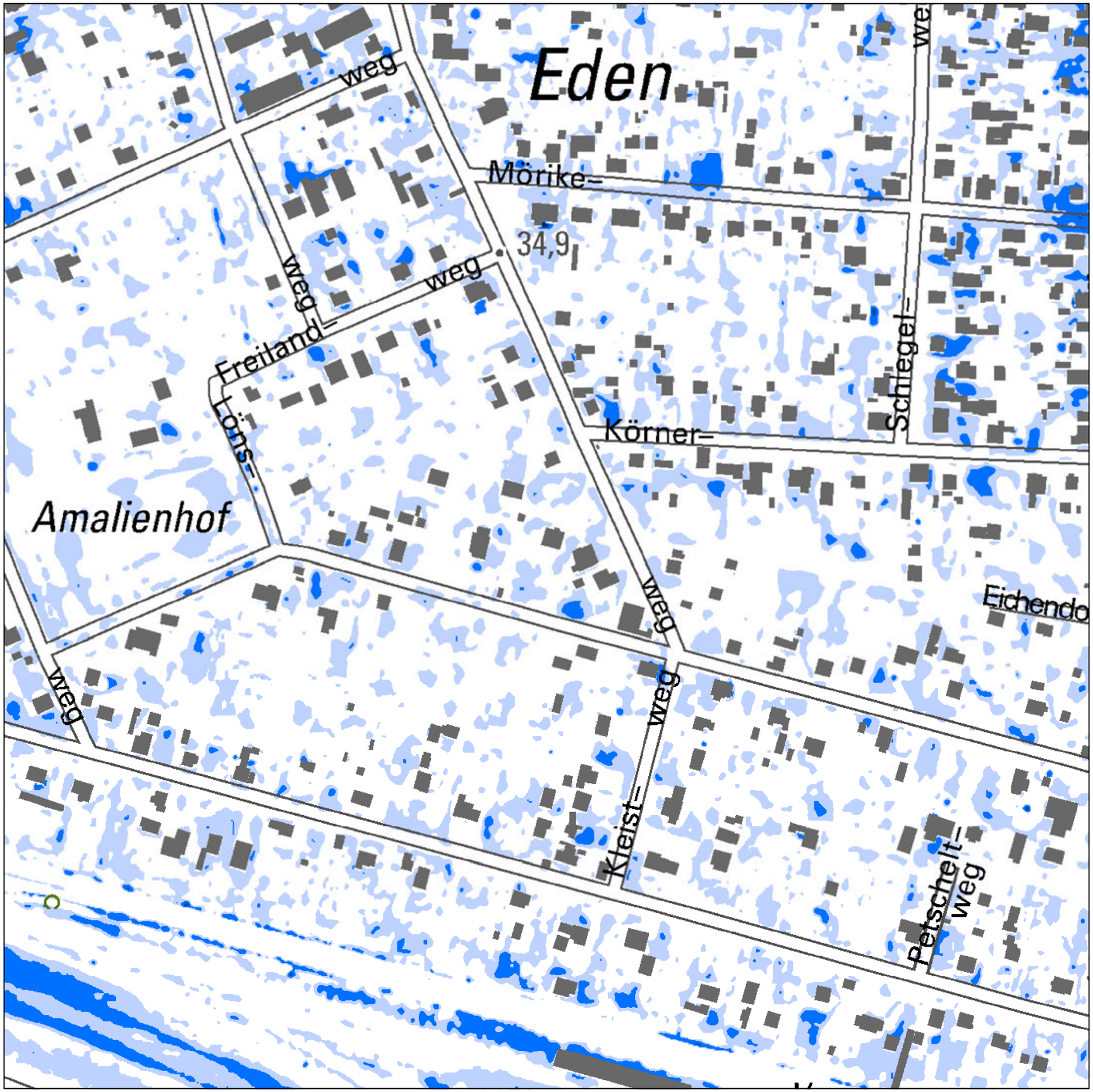

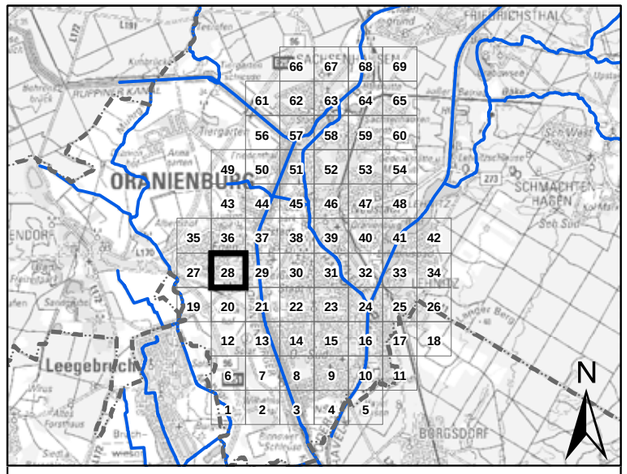

Legende

Verwaltungsgrenze

Gewässer

Überflutungen/Wassertiefen
aus Oberflächenabfluss

- < 2 cm
- 2 - 10 cm
- 10 - 30 cm
- 30 - 50 cm
- > 50 cm

Kartengrundlagen: LGB (2020). DTK10 und TK100

Stadt Oranienburg
Schloßplatz 1
16515 Oranienburg
Telefon: 03301/600-5

Hydrotec
Ingenieurgesellschaft für
Wasser und Umwelt mbH
Telefon: 0241/94689-0
E-Mail: info@hydrotec.de

Untersuchung der Auswirkungen von Überflutungen infolge Starkregens auf dem Gebiet der Stadt Oranienburg

Starkregengefahrenkarten

Kernstadt
N100

Karte:	Kernstadt - Blatt 28
Maßstab:	1 : 2.500
Bearbeiter:	T. Bothe
Anlage:	Anlage 1
Ort, Datum:	Aachen, März 2020

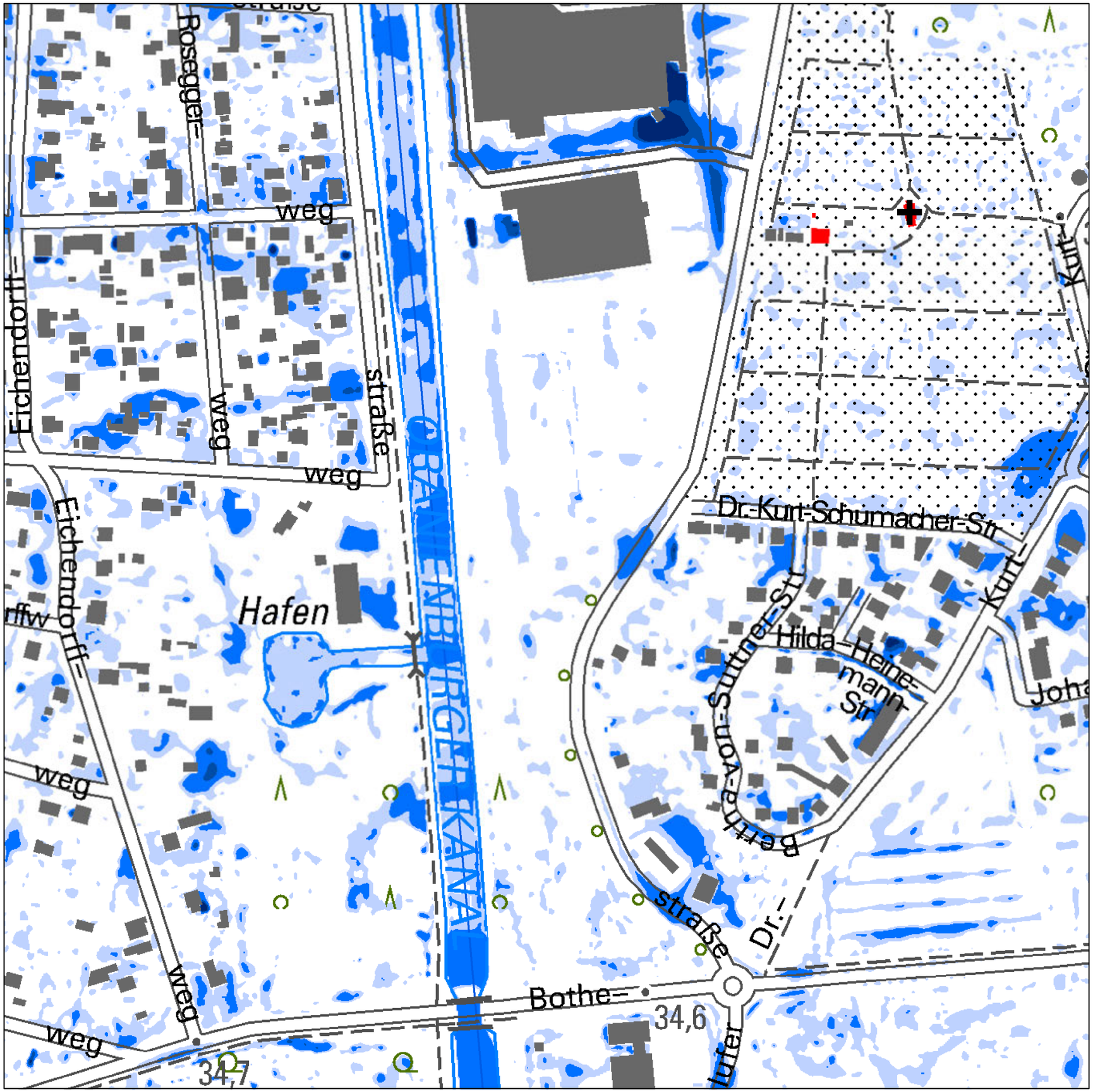

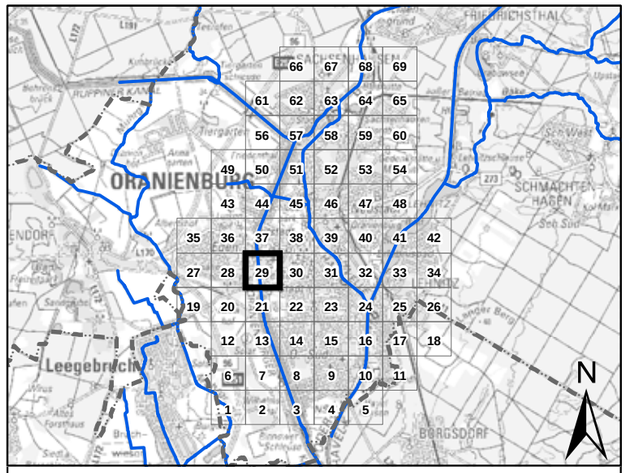

Legende

Verwaltungsgrenze

Gewässer

Überflutungen/Wassertiefen
aus Oberflächenabfluss

- < 2 cm
- 2 - 10 cm
- 10 - 30 cm
- 30 - 50 cm
- > 50 cm

Kartengrundlagen: LGB (2020). DTK10 und TK100

Stadt Oranienburg
Schloßplatz 1
16515 Oranienburg
Telefon: 03301/600-5

Hydrotec
Ingenieurgesellschaft für
Wasser und Umwelt mbH
Telefon: 0241/94689-0
E-Mail: info@hydrotec.de

Untersuchung der Auswirkungen von Überflutungen infolge Starkregens auf dem Gebiet der Stadt Oranienburg

Starkregengefahrenkarten

Kernstadt
N100

Karte:	Kernstadt - Blatt 29
Maßstab:	1 : 2.500
Bearbeiter:	T. Bothe
Anlage:	Anlage 1
Ort, Datum:	Aachen, März 2020

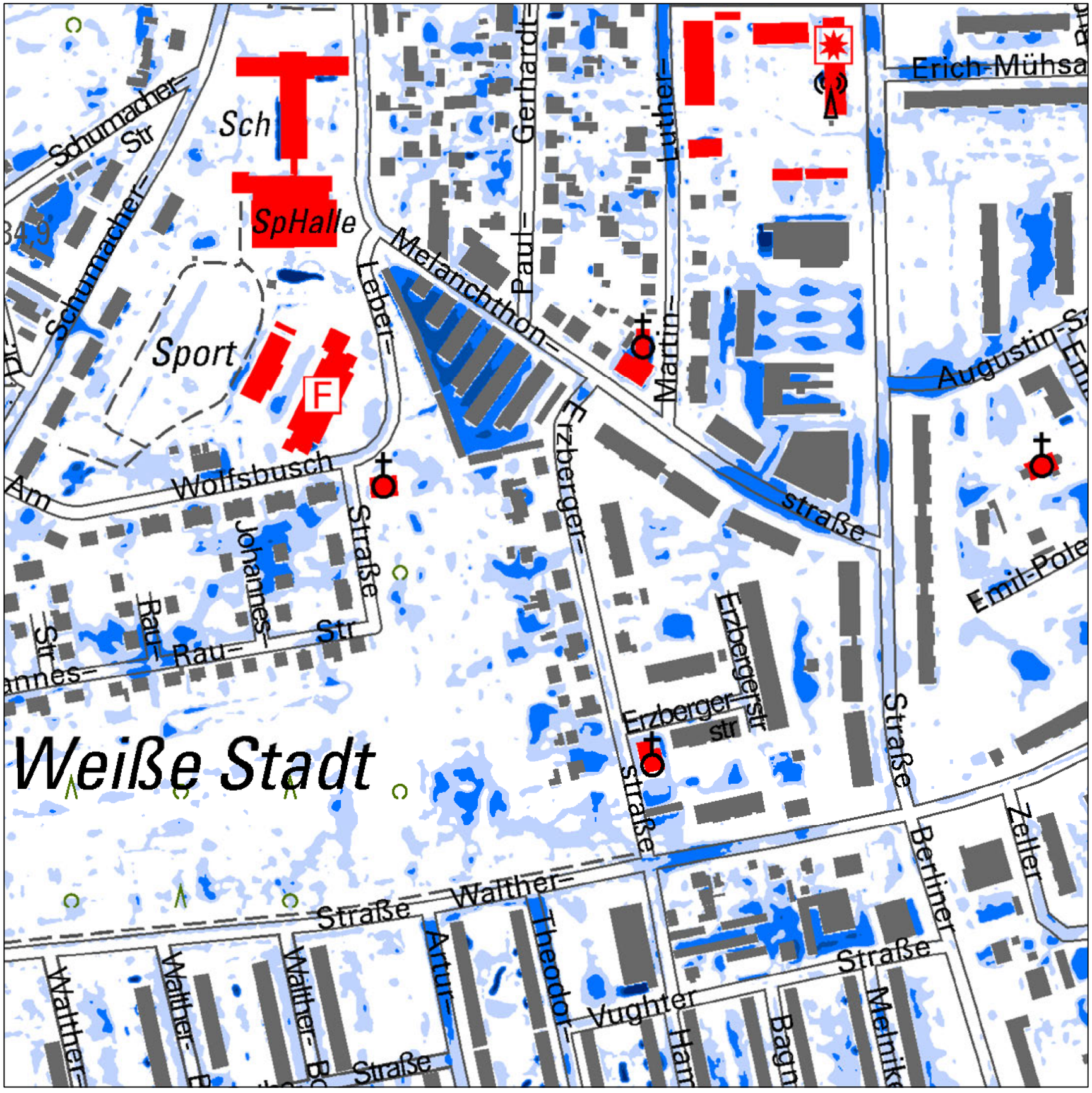

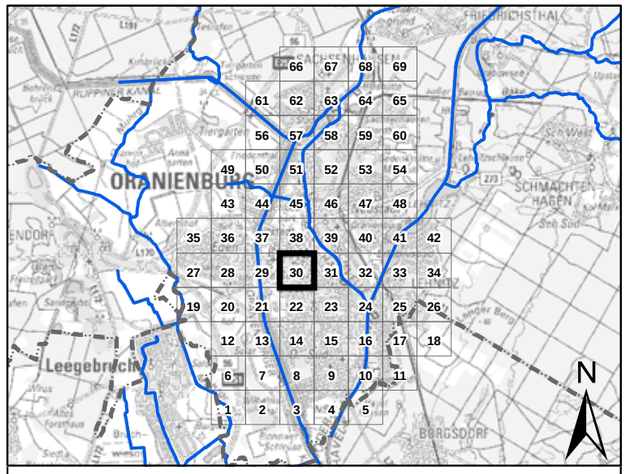

Legende

Verwaltungsgrenze

Gewässer

Überflutungen/Wassertiefen
aus Oberflächenabfluss

- < 2 cm
- 2 - 10 cm
- 10 - 30 cm
- 30 - 50 cm
- > 50 cm

Kartengrundlagen: LGB (2020). DTK10 und TK100

Stadt Oranienburg
Schloßplatz 1
16515 Oranienburg
Telefon: 03301/600-5

Hydrotec
Ingenieurgesellschaft für
Wasser und Umwelt mbH
Telefon: 0241/94689-0
E-Mail: info@hydrotec.de

Untersuchung der Auswirkungen von Überflutungen infolge Starkregens auf dem Gebiet der Stadt Oranienburg

Starkregengefahrenkarten

Kernstadt
N100

Karte:	Kernstadt - Blatt 30
Maßstab:	1 : 2.500
Bearbeiter:	T. Bothe
Anlage:	Anlage 1
Ort, Datum:	Aachen, März 2020

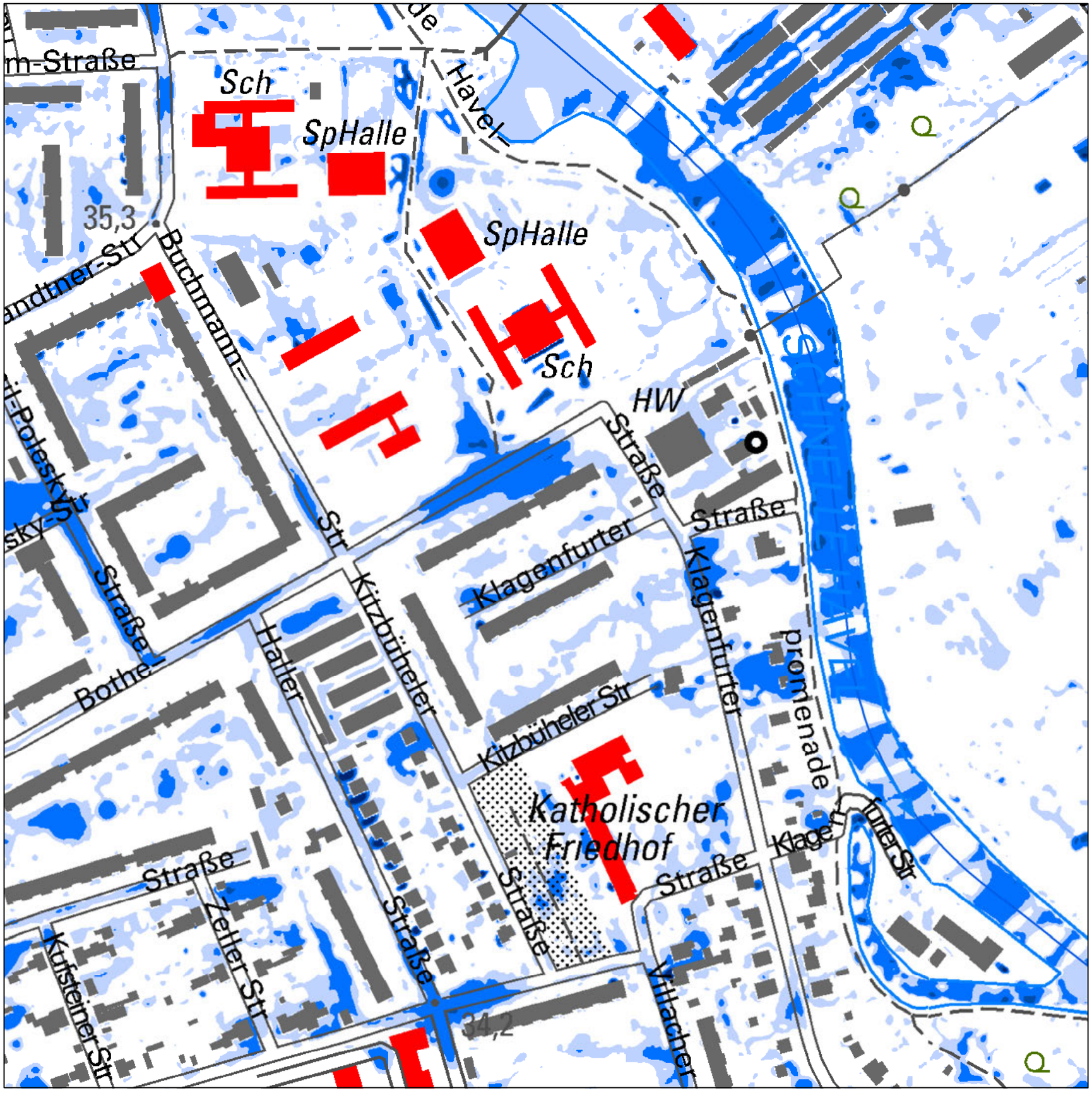

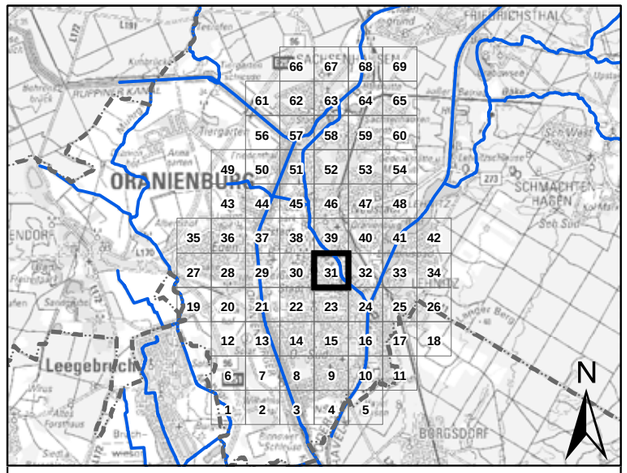

Legende

Verwaltungsgrenze

Gewässer

Überflutungen/Wassertiefen
aus Oberflächenabfluss

- < 2 cm
- 2 - 10 cm
- 10 - 30 cm
- 30 - 50 cm
- > 50 cm

Kartengrundlagen: LGB (2020). DTK10 und TK100

Stadt Oranienburg
Schloßplatz 1
16515 Oranienburg
Telefon: 03301/600-5

Hydrotec
Ingenieurgesellschaft für
Wasser und Umwelt mbH
Telefon: 0241/94689-0
E-Mail: info@hydrotec.de

Untersuchung der Auswirkungen von Überflutungen infolge Starkregens auf dem Gebiet der Stadt Oranienburg

Starkregengefahrenkarten

Kernstadt
N100

Karte:	Kernstadt - Blatt 31
Maßstab:	1 : 2.500
Bearbeiter:	T. Bothe
Anlage:	Anlage 1
Ort, Datum:	Aachen, März 2020

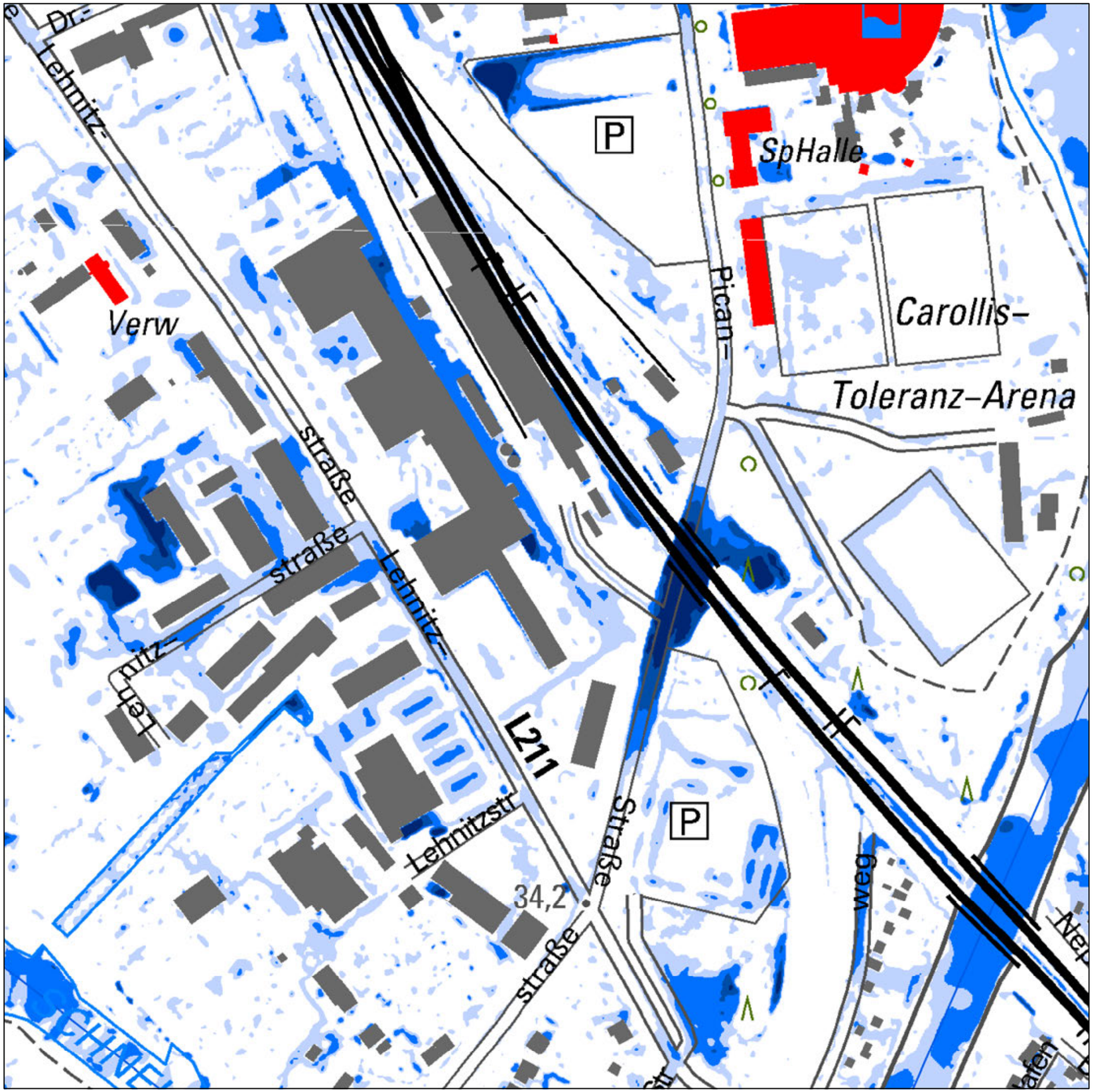

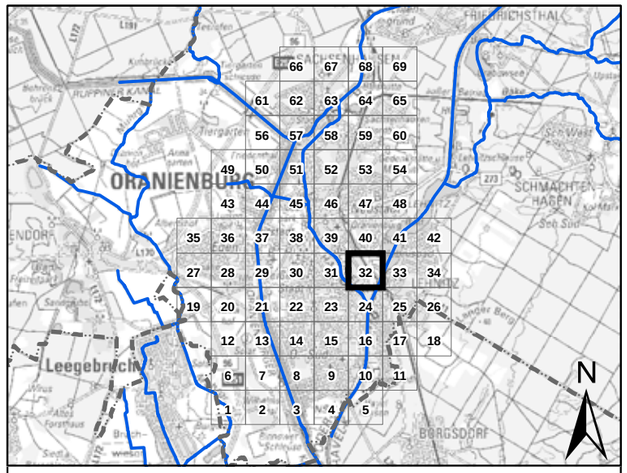

Legende

Verwaltungsgrenze

Gewässer

Überflutungen/Wassertiefen
aus Oberflächenabfluss

- < 2 cm
- 2 - 10 cm
- 10 - 30 cm
- 30 - 50 cm
- > 50 cm

Kartengrundlagen: LGB (2020). DTK10 und TK100

Stadt Oranienburg
Schloßplatz 1
16515 Oranienburg
Telefon: 03301/600-5

Hydrotec
Ingenieurgesellschaft für
Wasser und Umwelt mbH
Telefon: 0241/94689-0
E-Mail: info@hydrotec.de

Untersuchung der Auswirkungen von Überflutungen infolge Starkregens auf dem Gebiet der Stadt Oranienburg

Starkregengefahrenkarten

Kernstadt
N100

Karte:	Kernstadt - Blatt 32
Maßstab:	1 : 2.500
Bearbeiter:	T. Bothe
Anlage:	Anlage 1
Ort, Datum:	Aachen, März 2020

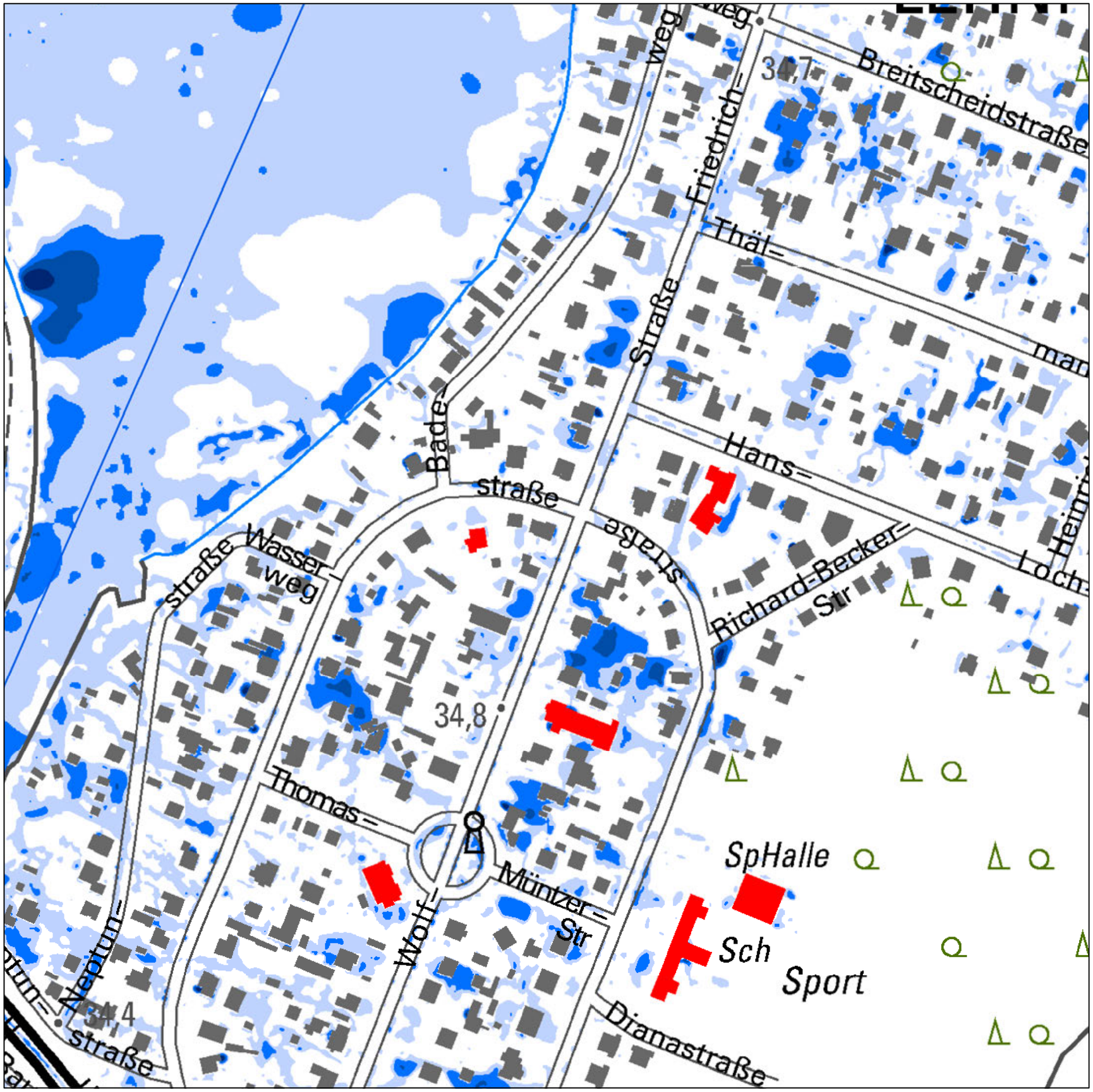

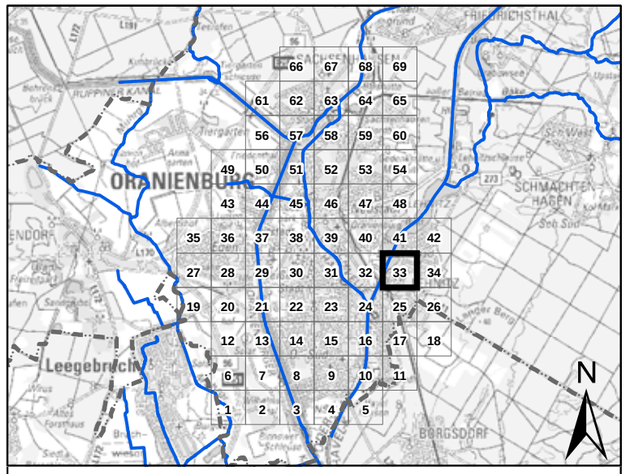

Legende

Verwaltungsgrenze

Gewässer

Überflutungen/Wassertiefen
aus Oberflächenabfluss

- < 2 cm
- 2 - 10 cm
- 10 - 30 cm
- 30 - 50 cm
- > 50 cm

Kartengrundlagen: LGB (2020). DTK10 und TK100

Stadt Oranienburg
Schloßplatz 1
16515 Oranienburg
Telefon: 03301/600-5

Hydrotec
Ingenieurgesellschaft für
Wasser und Umwelt mbH
Telefon: 0241/94689-0
E-Mail: info@hydrotec.de

Untersuchung der Auswirkungen von Überflutungen infolge Starkregens auf dem Gebiet der Stadt Oranienburg

Starkregengefahrenkarten

Kernstadt
N100

Karte:	Kernstadt - Blatt 33
Maßstab:	1 : 2.500
Bearbeiter:	T. Bothe
Anlage:	Anlage 1
Ort, Datum:	Aachen, März 2020

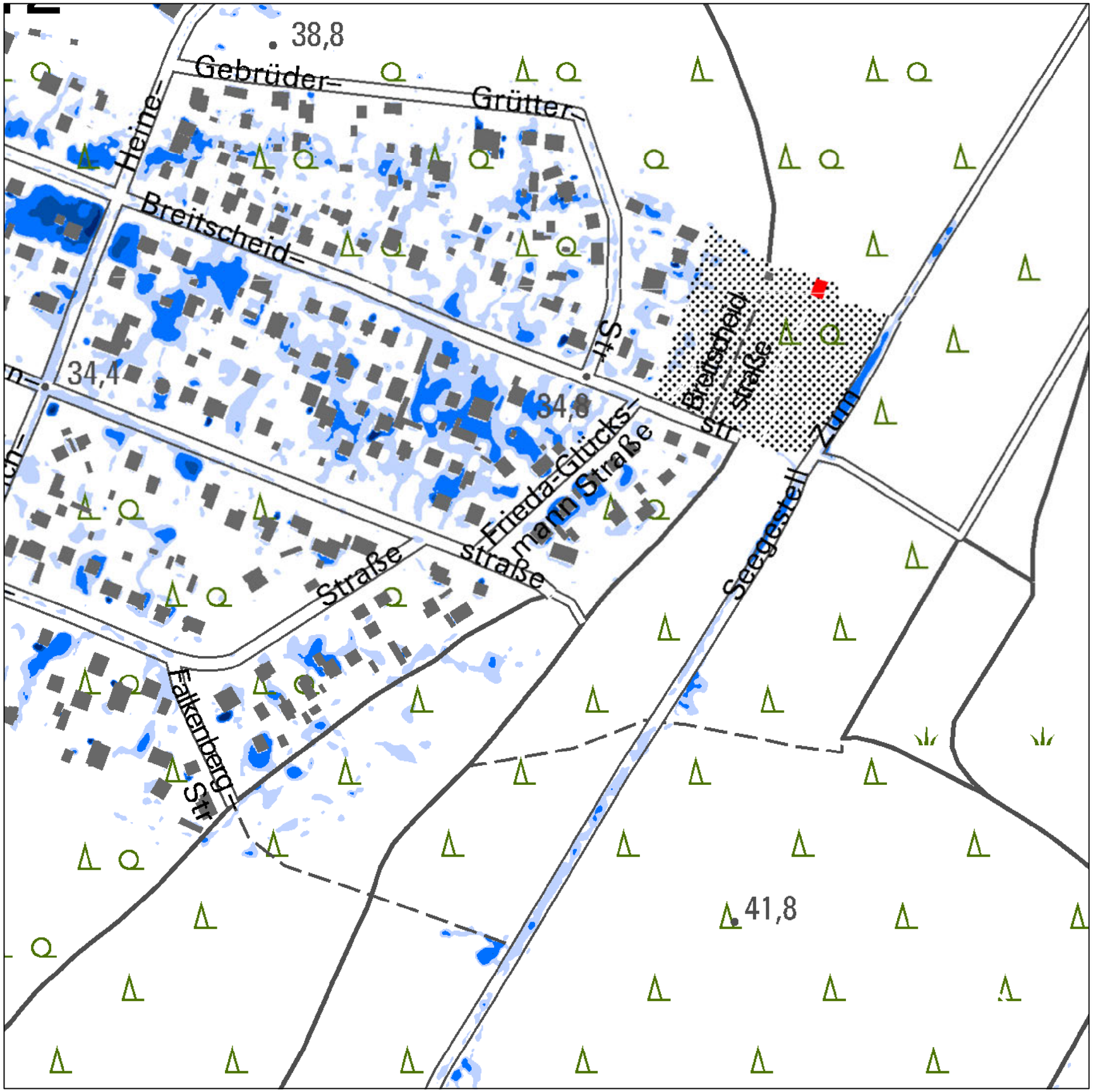

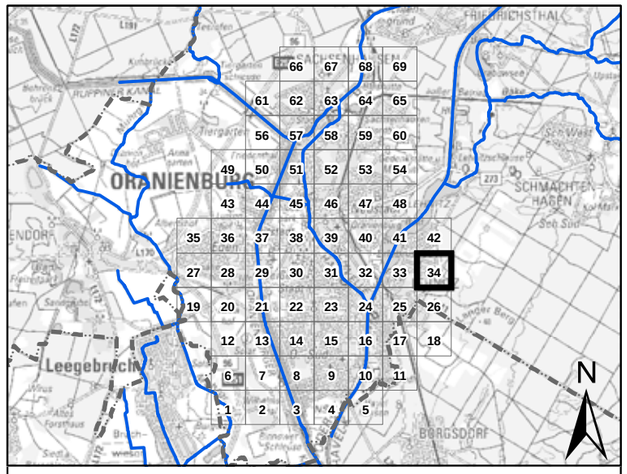

Legende

Verwaltungsgrenze

Gewässer

Überflutungen/Wassertiefen
aus Oberflächenabfluss

- < 2 cm
- 2 - 10 cm
- 10 - 30 cm
- 30 - 50 cm
- > 50 cm

Kartengrundlagen: LGB (2020). DTK10 und TK100

Stadt Oranienburg
Schloßplatz 1
16515 Oranienburg
Telefon: 03301/600-5

Hydrotec
Ingenieurgesellschaft für
Wasser und Umwelt mbH
Telefon: 0241/94689-0
E-Mail: info@hydrotec.de

Untersuchung der Auswirkungen von Überflutungen infolge Starkregens auf dem Gebiet der Stadt Oranienburg

Starkregengefahrenkarten

Kernstadt
N100

Karte:	Kernstadt - Blatt 34
Maßstab:	1 : 2.500
Bearbeiter:	T. Bothe
Anlage:	Anlage 1
Ort, Datum:	Aachen, März 2020

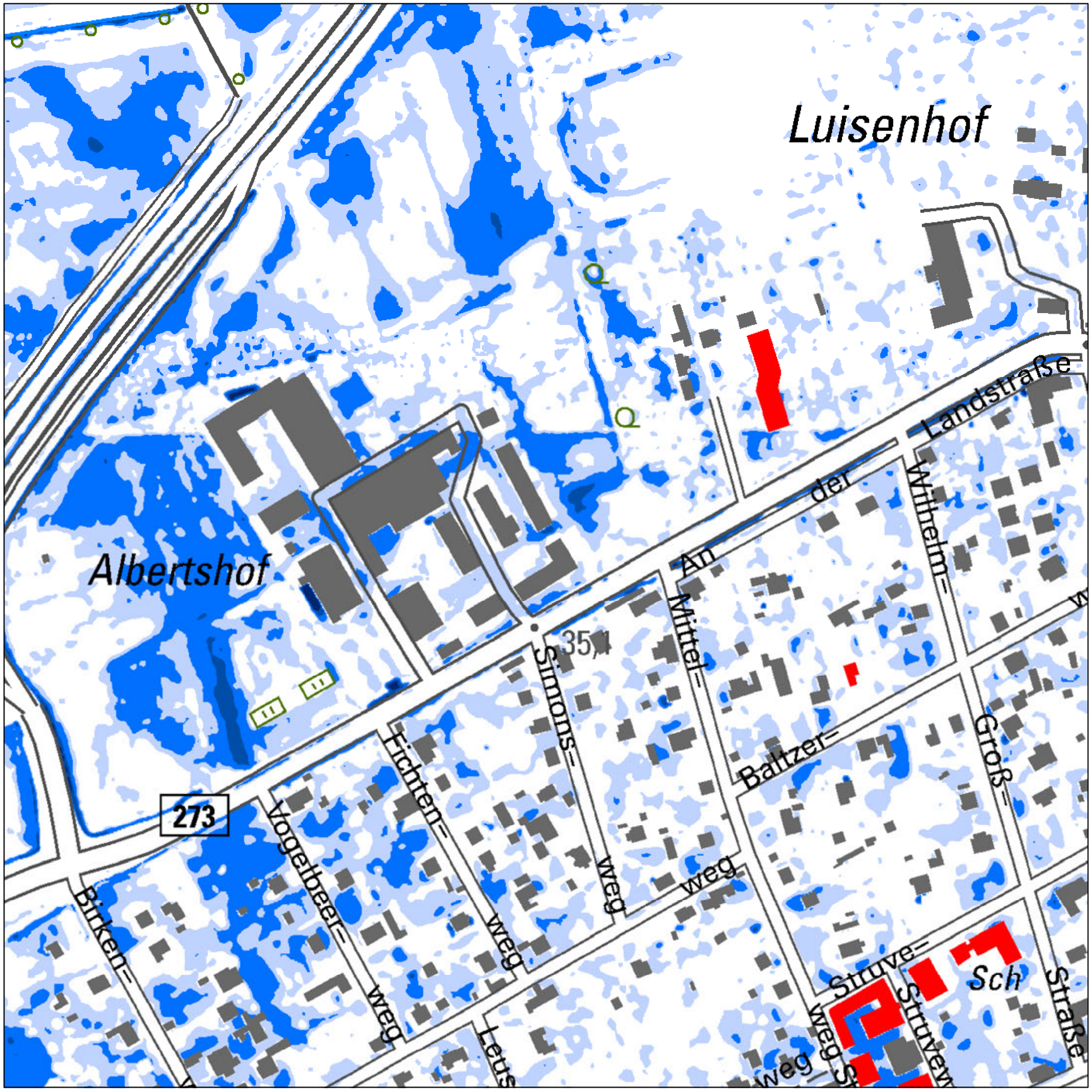

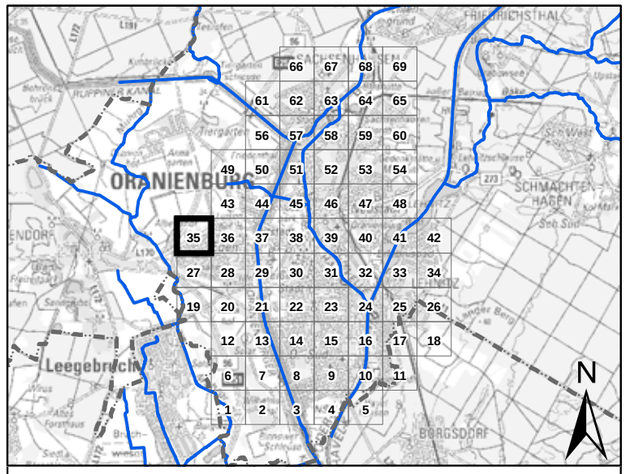

Legende

Verwaltungsgrenze

Gewässer

Überflutungen/Wassertiefen
aus Oberflächenabfluss

- < 2 cm
- 2 - 10 cm
- 10 - 30 cm
- 30 - 50 cm
- > 50 cm

Kartengrundlagen: LGB (2020). DTK10 und TK100

Stadt Oranienburg
Schloßplatz 1
16515 Oranienburg
Telefon: 03301/600-5

Hydrotec
Ingenieurgesellschaft für
Wasser und Umwelt mbH
Telefon: 0241/94689-0
E-Mail: info@hydrotec.de

Untersuchung der Auswirkungen von Überflutungen infolge Starkregens auf dem Gebiet der Stadt Oranienburg

Starkregengefahrenkarten

Kernstadt
N100

Karte:	Kernstadt - Blatt 35
Maßstab:	1 : 2.500
Bearbeiter:	T. Bothe
Anlage:	Anlage 1
Ort, Datum:	Aachen, März 2020

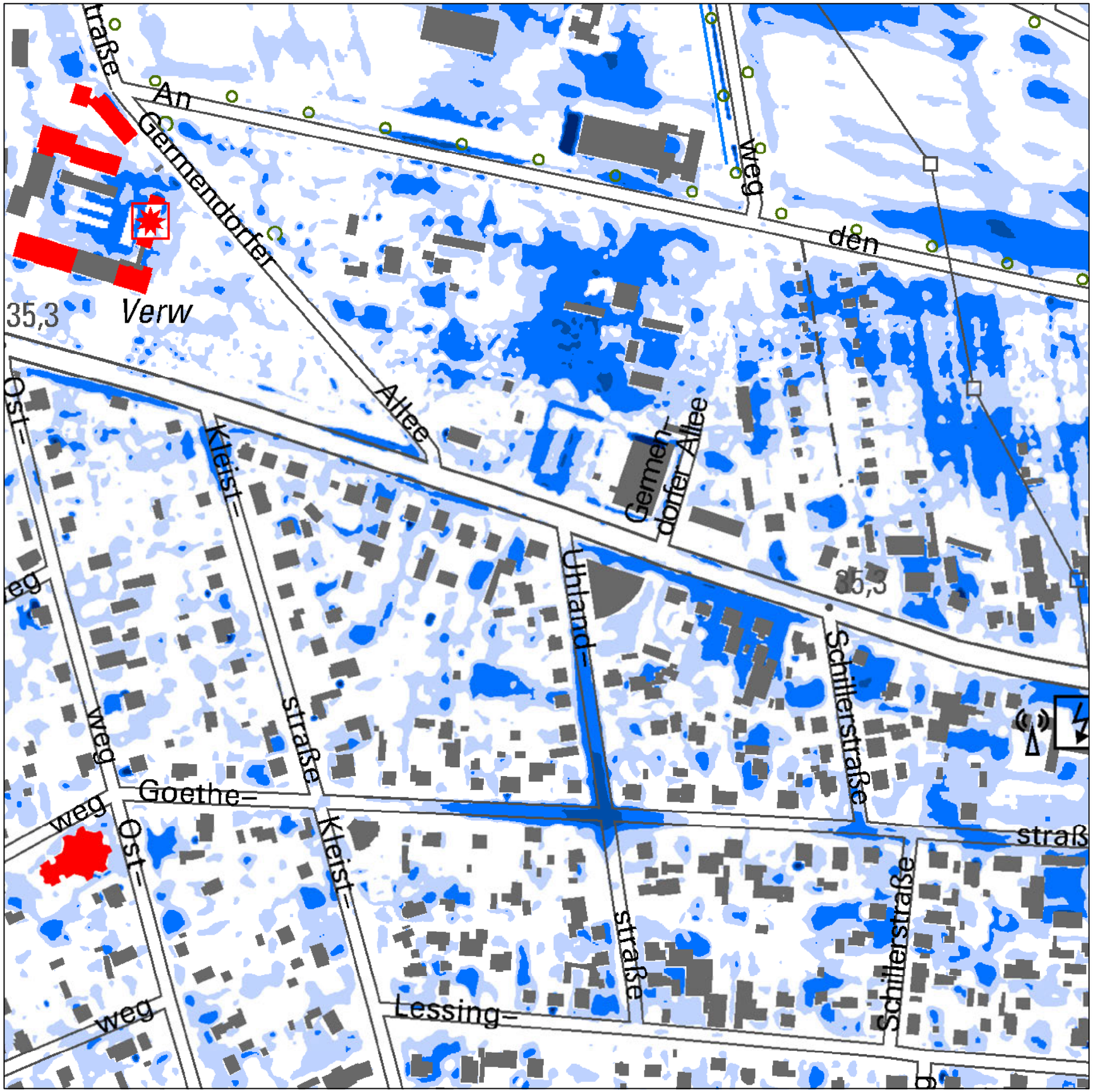

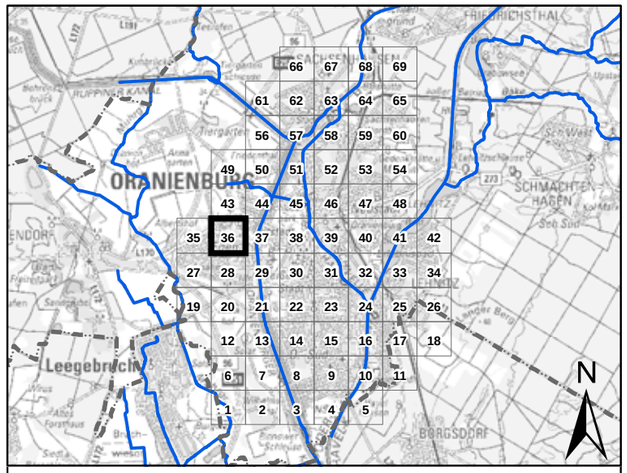

Legende

Verwaltungsgrenze

Gewässer

Überflutungen/Wassertiefen
aus Oberflächenabfluss

- < 2 cm
- 2 - 10 cm
- 10 - 30 cm
- 30 - 50 cm
- > 50 cm

Kartengrundlagen: LGB (2020). DTK10 und TK100

Stadt Oranienburg
Schloßplatz 1
16515 Oranienburg
Telefon: 03301/600-5

Hydrotec
Ingenieurgesellschaft für
Wasser und Umwelt mbH
Telefon: 0241/94689-0
E-Mail: info@hydrotec.de

Untersuchung der Auswirkungen von Überflutungen infolge Starkregens auf dem Gebiet der Stadt Oranienburg

Starkregengefahrenkarten

Kernstadt
N100

Karte:	Kernstadt - Blatt 36
Maßstab:	1 : 2.500
Bearbeiter:	T. Bothe
Anlage:	Anlage 1
Ort, Datum:	Aachen, März 2020

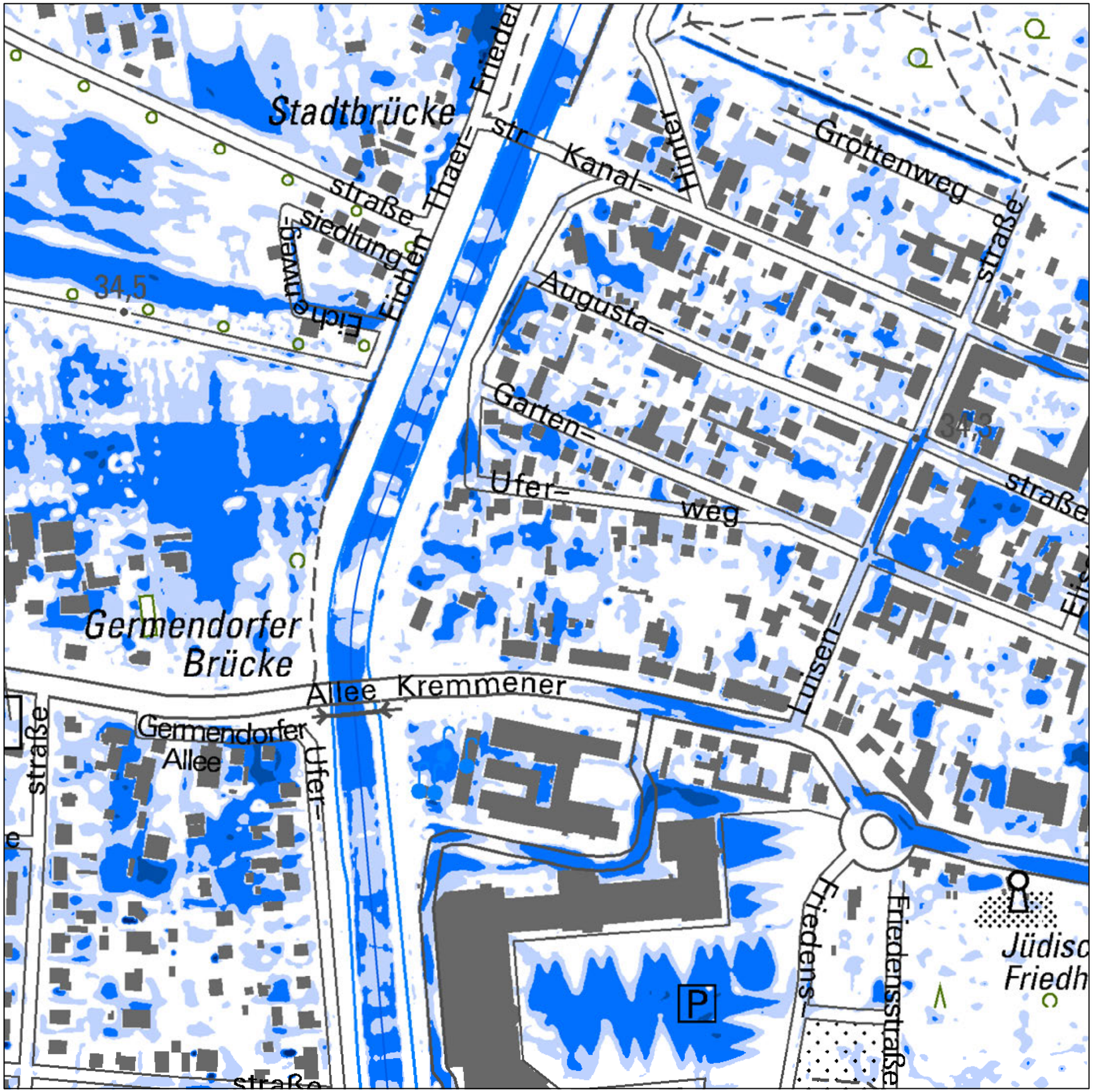

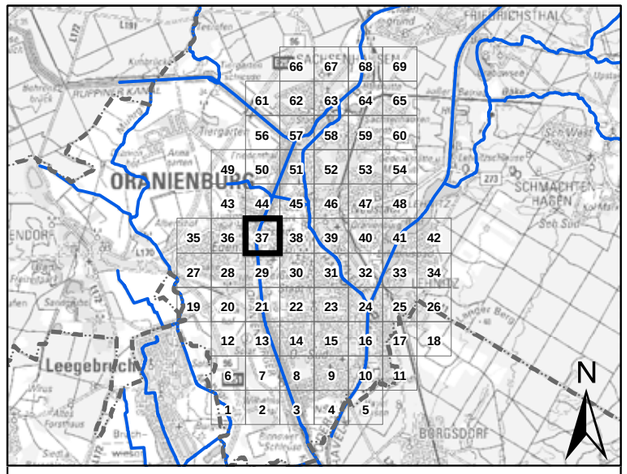

Legende

Verwaltungsgrenze

Gewässer

Überflutungen/Wassertiefen
aus Oberflächenabfluss

- < 2 cm
- 2 - 10 cm
- 10 - 30 cm
- 30 - 50 cm
- > 50 cm

Kartengrundlagen: LGB (2020). DTK10 und TK100

Stadt Oranienburg
Schloßplatz 1
16515 Oranienburg
Telefon: 03301/600-5

Hydrotec
Ingenieurgesellschaft für
Wasser und Umwelt mbH
Telefon: 0241/94689-0
E-Mail: info@hydrotec.de

Untersuchung der Auswirkungen von Überflutungen infolge Starkregens auf dem Gebiet der Stadt Oranienburg

Starkregengefahrenkarten

Kernstadt
N100

Karte:	Kernstadt - Blatt 37
Maßstab:	1 : 2.500
Bearbeiter:	T. Bothe
Anlage:	Anlage 1
Ort, Datum:	Aachen, März 2020

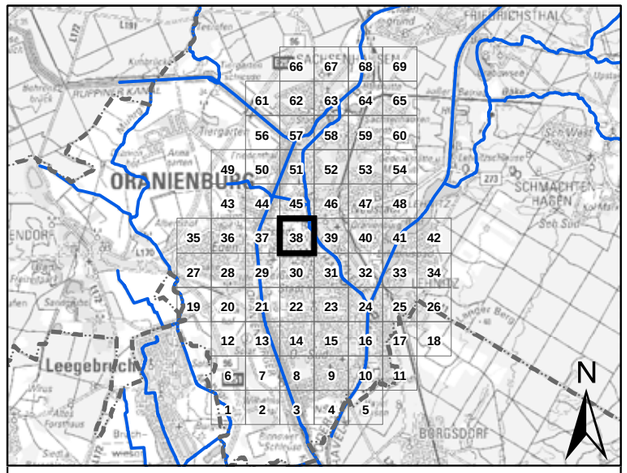

Legende

Verwaltungsgrenze

Gewässer

Überflutungen/Wassertiefen
aus Oberflächenabfluss

- < 2 cm
- 2 - 10 cm
- 10 - 30 cm
- 30 - 50 cm
- > 50 cm

Kartengrundlagen: LGB (2020). DTK10 und TK100

Stadt Oranienburg
Schloßplatz 1
16515 Oranienburg
Telefon: 03301/600-5

Hydrotec
Ingenieurgesellschaft für
Wasser und Umwelt mbH
Telefon: 0241/94689-0
E-Mail: info@hydrotec.de

Untersuchung der Auswirkungen von Überflutungen infolge Starkregens auf dem Gebiet der Stadt Oranienburg

Starkregengefahrenkarten

Kernstadt
N100

Karte:	Kernstadt - Blatt 38
Maßstab:	1 : 2.500
Bearbeiter:	T. Bothe
Anlage:	Anlage 1
Ort, Datum:	Aachen, März 2020

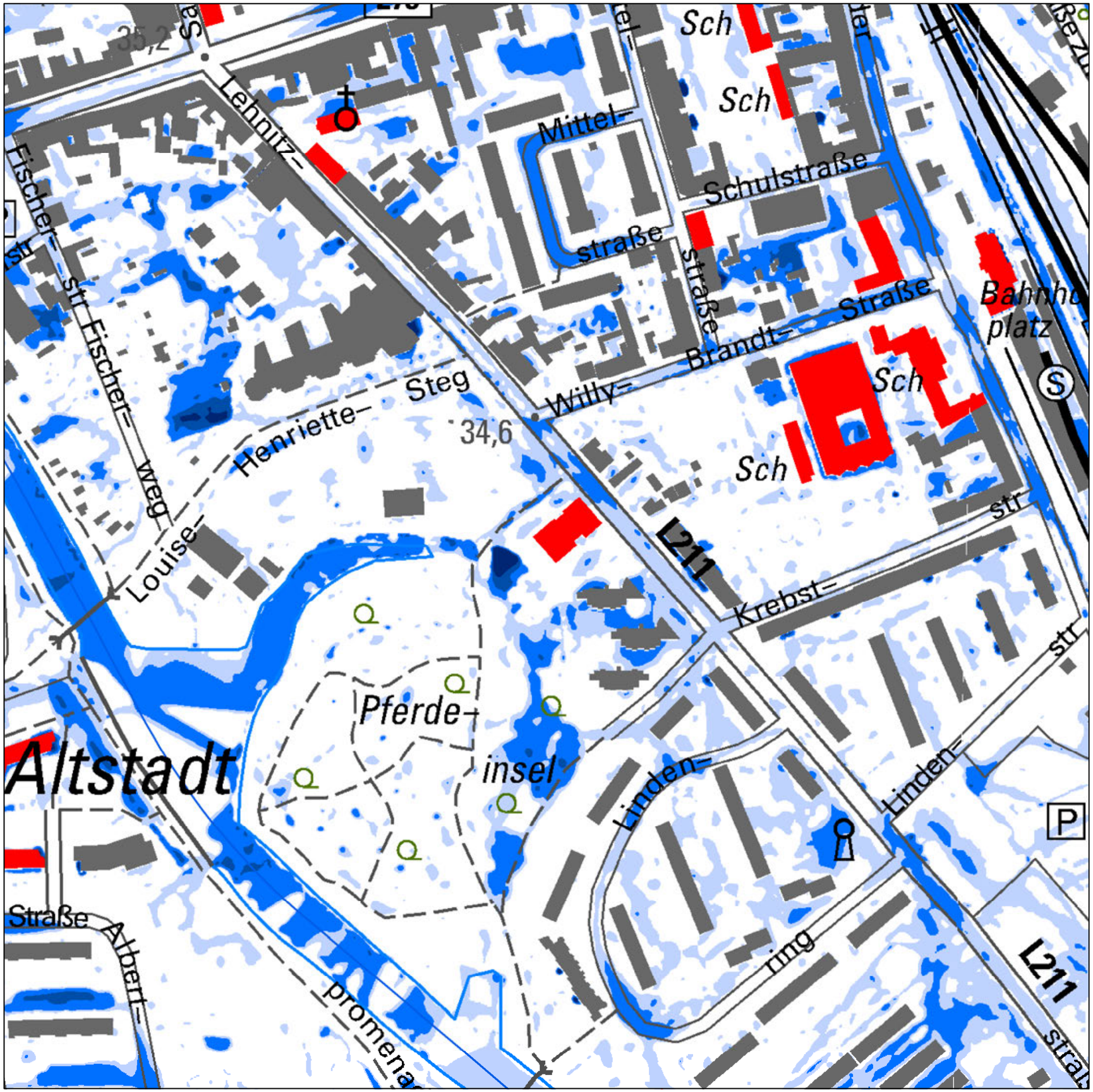

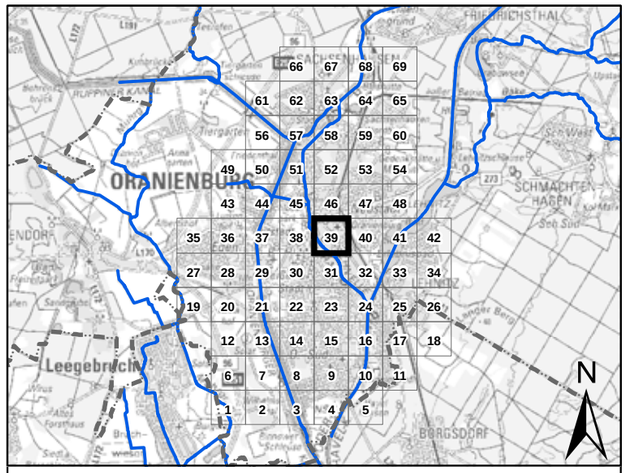

Legende

Verwaltungsgrenze

Gewässer

Überflutungen/Wassertiefen
aus Oberflächenabfluss

- < 2 cm
- 2 - 10 cm
- 10 - 30 cm
- 30 - 50 cm
- > 50 cm

Kartengrundlagen: LGB (2020). DTK10 und TK100

Stadt Oranienburg
Schloßplatz 1
16515 Oranienburg
Telefon: 03301/600-5

Hydrotec
Ingenieurgesellschaft für
Wasser und Umwelt mbH
Telefon: 0241/94689-0
E-Mail: info@hydrotec.de

Untersuchung der Auswirkungen von Überflutungen infolge Starkregens auf dem Gebiet der Stadt Oranienburg

Starkregengefahrenkarten

Kernstadt
N100

Karte:	Kernstadt - Blatt 39
Maßstab:	1 : 2.500
Bearbeiter:	T. Bothe
Anlage:	Anlage 1
Ort, Datum:	Aachen, März 2020

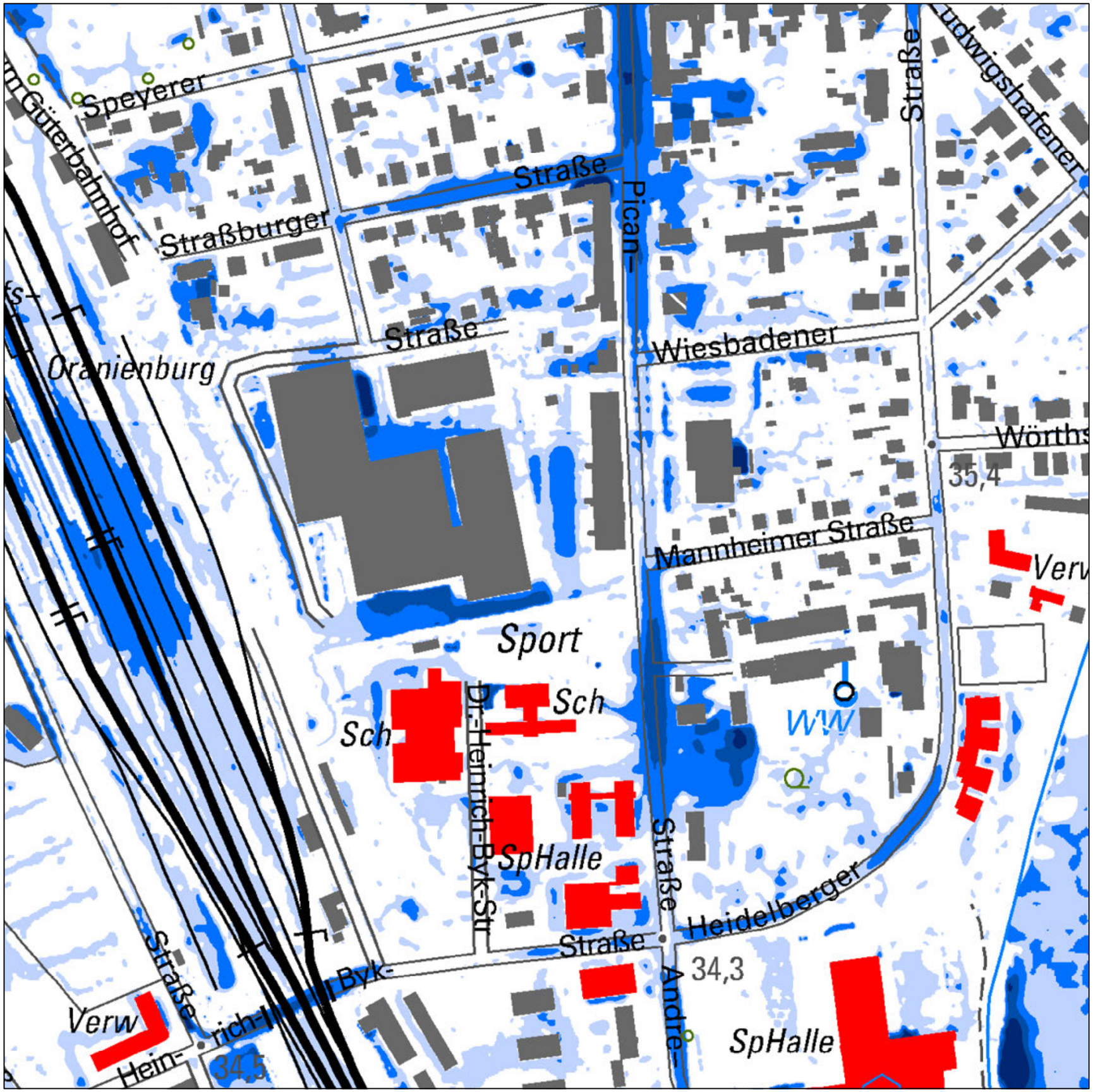

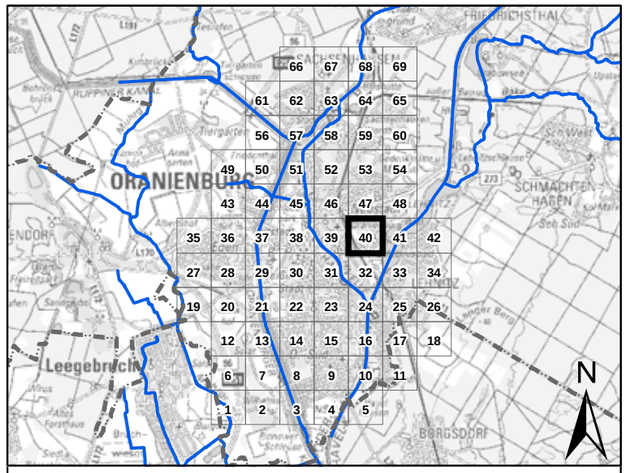

Legende

Verwaltungsgrenze

Gewässer

Überflutungen/Wassertiefen
aus Oberflächenabfluss

- < 2 cm
- 2 - 10 cm
- 10 - 30 cm
- 30 - 50 cm
- > 50 cm

Kartengrundlagen: LGB (2020). DTK10 und TK100

Stadt Oranienburg
Schloßplatz 1
16515 Oranienburg
Telefon: 03301/600-5

Hydrotec
Ingenieurgesellschaft für
Wasser und Umwelt mbH
Telefon: 0241/94689-0
E-Mail: info@hydrotec.de

Untersuchung der Auswirkungen von Überflutungen infolge Starkregens auf dem Gebiet der Stadt Oranienburg

Starkregengefahrenkarten

Kernstadt
N100

Karte:	Kernstadt - Blatt 40
Maßstab:	1 : 2.500
Bearbeiter:	T. Bothe
Anlage:	Anlage 1
Ort, Datum:	Aachen, März 2020

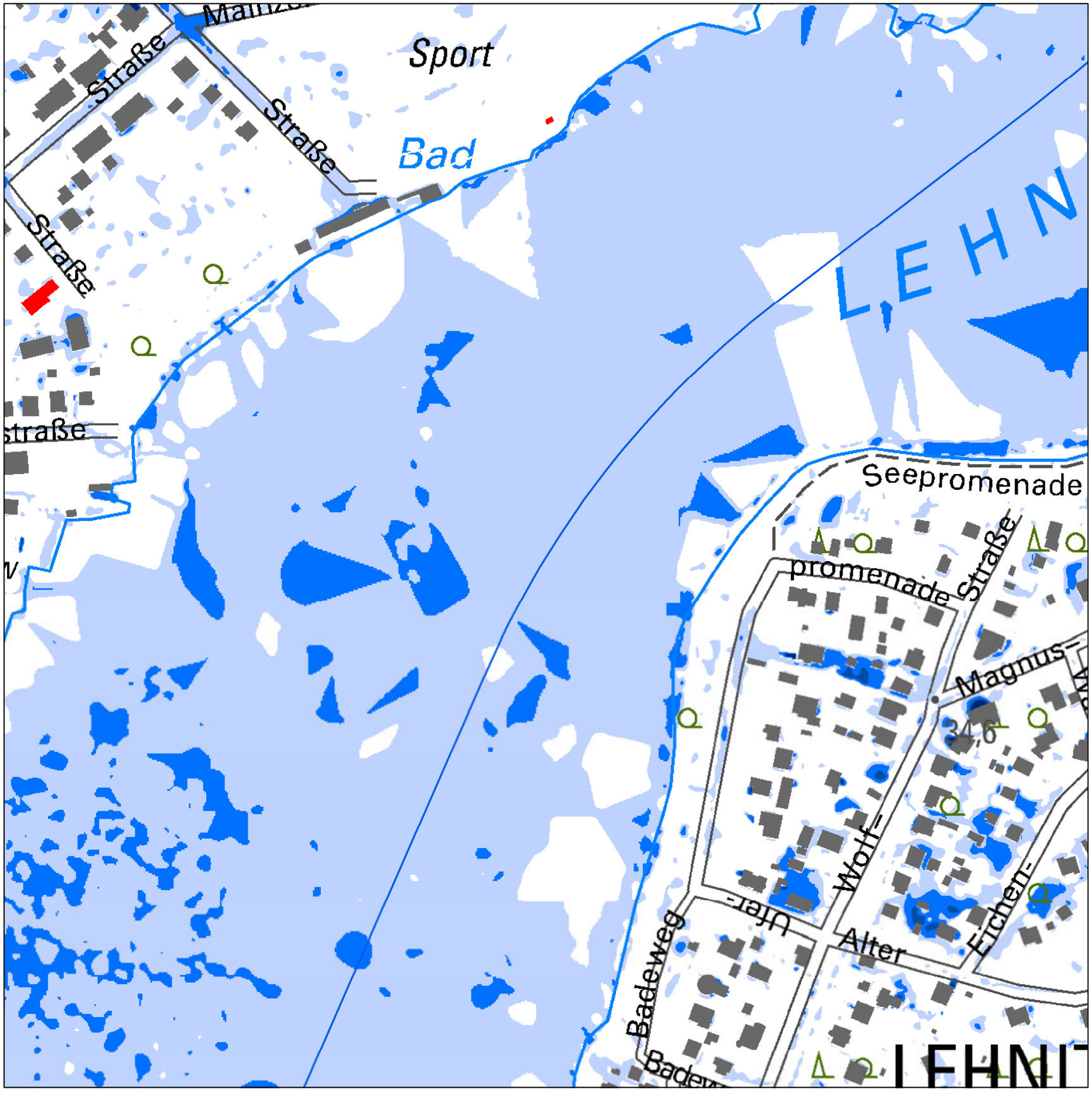

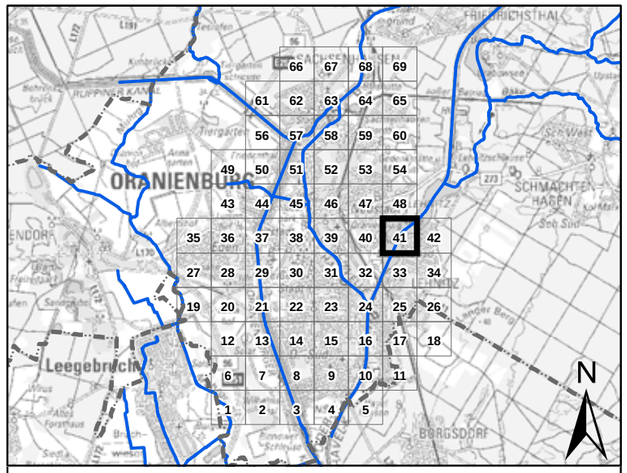

Legende

Verwaltungsgrenze

Gewässer

Überflutungen/Wassertiefen
aus Oberflächenabfluss

- < 2 cm
- 2 - 10 cm
- 10 - 30 cm
- 30 - 50 cm
- > 50 cm

Kartengrundlagen: LGB (2020). DTK10 und TK100

Stadt Oranienburg
Schloßplatz 1
16515 Oranienburg
Telefon: 03301/600-5

Hydrotec
Ingenieurgesellschaft für
Wasser und Umwelt mbH
Telefon: 0241/94689-0
E-Mail: info@hydrotec.de

Untersuchung der Auswirkungen von Überflutungen infolge Starkregens auf dem Gebiet der Stadt Oranienburg

Starkregengefahrenkarten

Kernstadt
N100

Karte:	Kernstadt - Blatt 41
Maßstab:	1 : 2.500
Bearbeiter:	T. Bothe
Anlage:	Anlage 1
Ort, Datum:	Aachen, März 2020

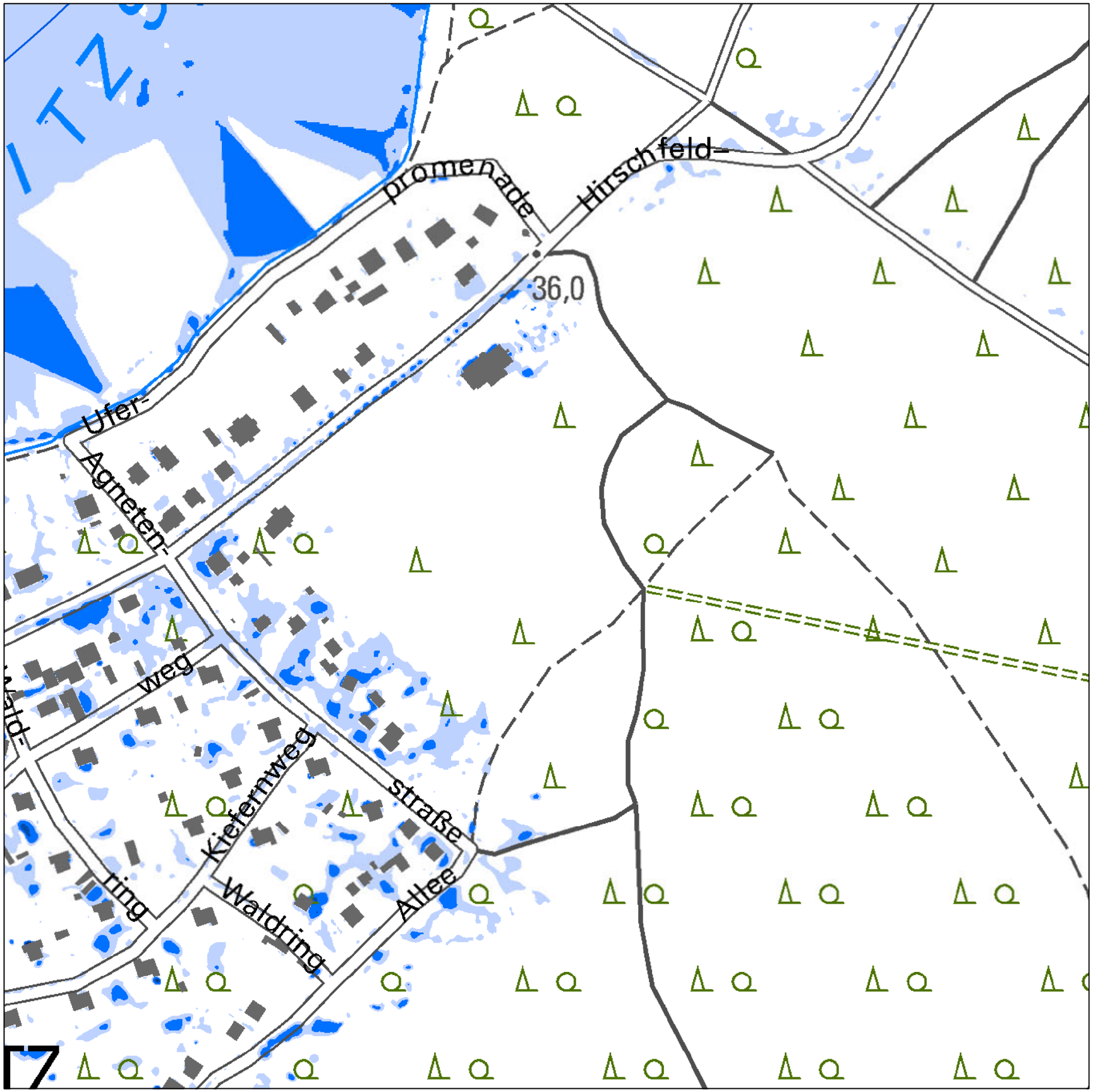

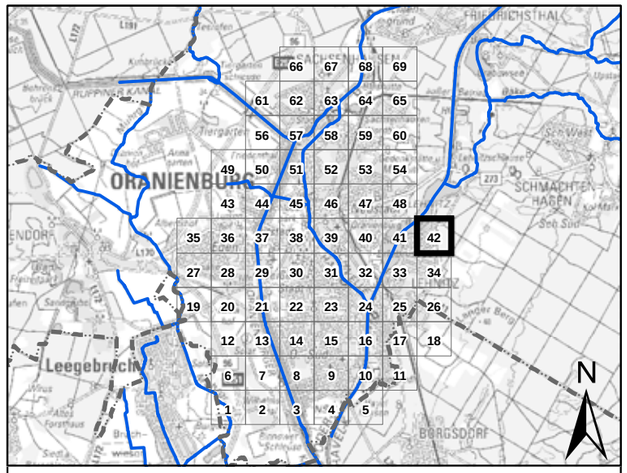

Legende

Verwaltungsgrenze

Gewässer

Überflutungen/Wassertiefen
aus Oberflächenabfluss

- < 2 cm
- 2 - 10 cm
- 10 - 30 cm
- 30 - 50 cm
- > 50 cm

Kartengrundlagen: LGB (2020). DTK10 und TK100

Stadt Oranienburg
Schloßplatz 1
16515 Oranienburg
Telefon: 03301/600-5

Hydrotec
Ingenieurgesellschaft für
Wasser und Umwelt mbH
Telefon: 0241/94689-0
E-Mail: info@hydrotec.de

Untersuchung der Auswirkungen von Überflutungen infolge Starkregens auf dem Gebiet der Stadt Oranienburg

Starkregengefahrenkarten

Kernstadt
N100

Karte:	Kernstadt - Blatt 42
Maßstab:	1 : 2.500
Bearbeiter:	T. Bothe
Anlage:	Anlage 1
Ort, Datum:	Aachen, März 2020

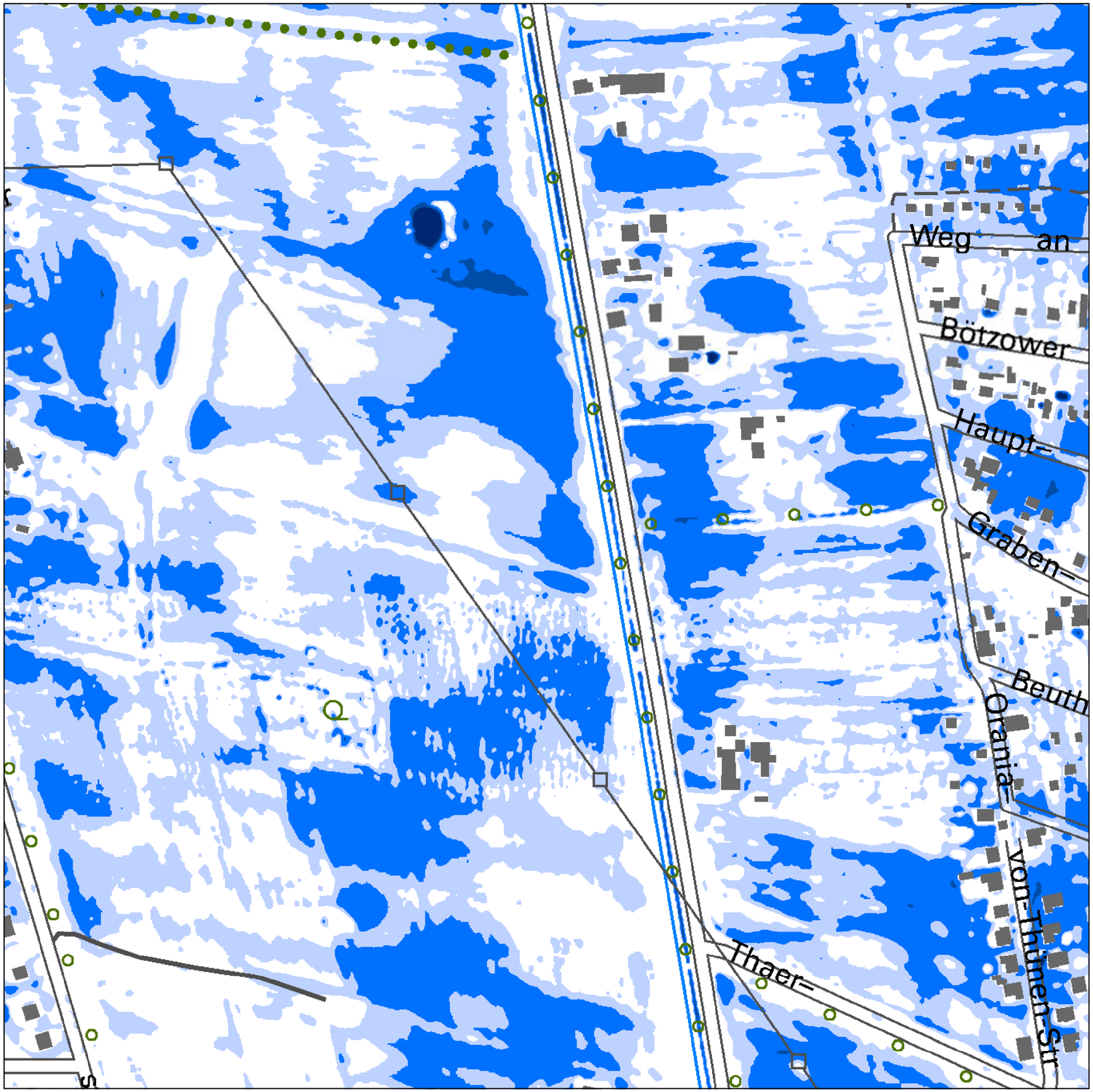

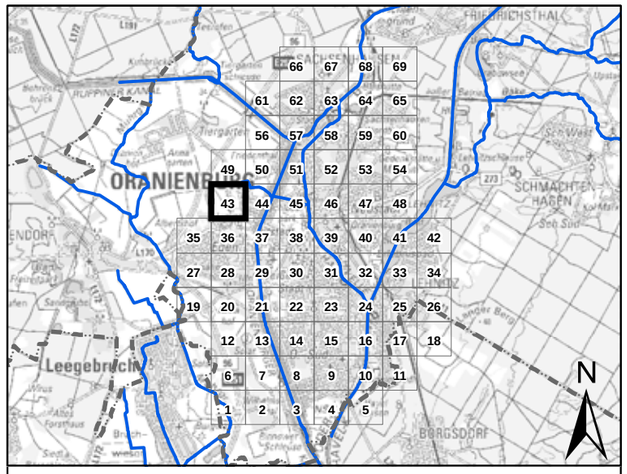

Legende

Verwaltungsgrenze

Gewässer

Überflutungen/Wassertiefen
aus Oberflächenabfluss

- < 2 cm
- 2 - 10 cm
- 10 - 30 cm
- 30 - 50 cm
- > 50 cm

Kartengrundlagen: LGB (2020). DTK10 und TK100

Stadt Oranienburg
Schloßplatz 1
16515 Oranienburg
Telefon: 03301/600-5

Hydrotec
Ingenieurgesellschaft für
Wasser und Umwelt mbH
Telefon: 0241/94689-0
E-Mail: info@hydrotec.de

Untersuchung der Auswirkungen von Überflutungen infolge Starkregens auf dem Gebiet der Stadt Oranienburg

Starkregengefahrenkarten

Kernstadt
N100

Karte:	Kernstadt - Blatt 43
Maßstab:	1 : 2.500
Bearbeiter:	T. Bothe
Anlage:	Anlage 1
Ort, Datum:	Aachen, März 2020

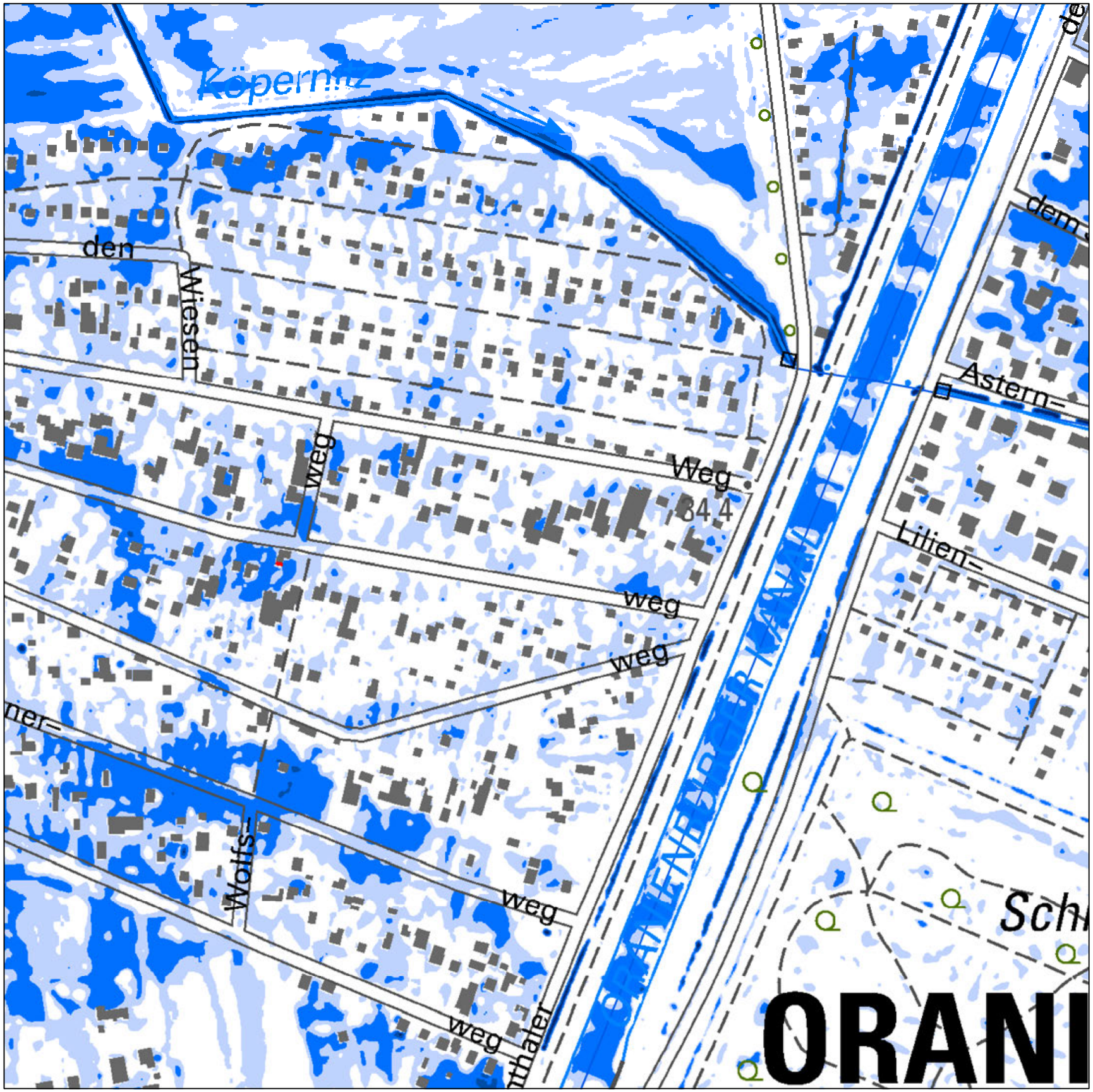

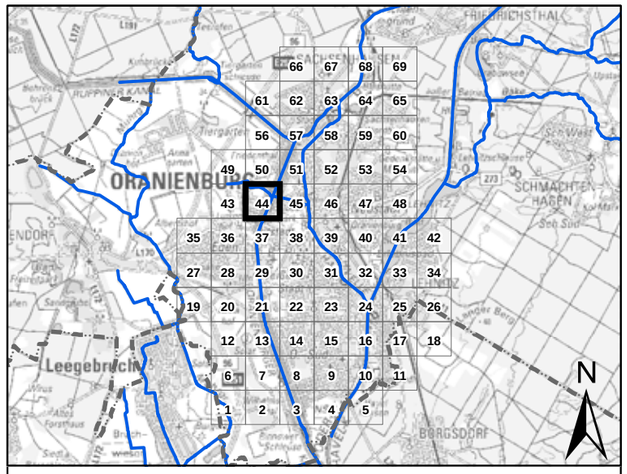

Legende

Verwaltungsgrenze

Gewässer

Überflutungen/Wassertiefen
aus Oberflächenabfluss

- < 2 cm
- 2 - 10 cm
- 10 - 30 cm
- 30 - 50 cm
- > 50 cm

Kartengrundlagen: LGB (2020). DTK10 und TK100

Stadt Oranienburg
Schloßplatz 1
16515 Oranienburg
Telefon: 03301/600-5

Hydrotec
Ingenieurgesellschaft für
Wasser und Umwelt mbH
Telefon: 0241/94689-0
E-Mail: info@hydrotec.de

Untersuchung der Auswirkungen von Überflutungen infolge Starkregens auf dem Gebiet der Stadt Oranienburg

Starkregengefahrenkarten

Kernstadt
N100

Karte:	Kernstadt - Blatt 44
Maßstab:	1 : 2.500
Bearbeiter:	T. Bothe
Anlage:	Anlage 1
Ort, Datum:	Aachen, März 2020

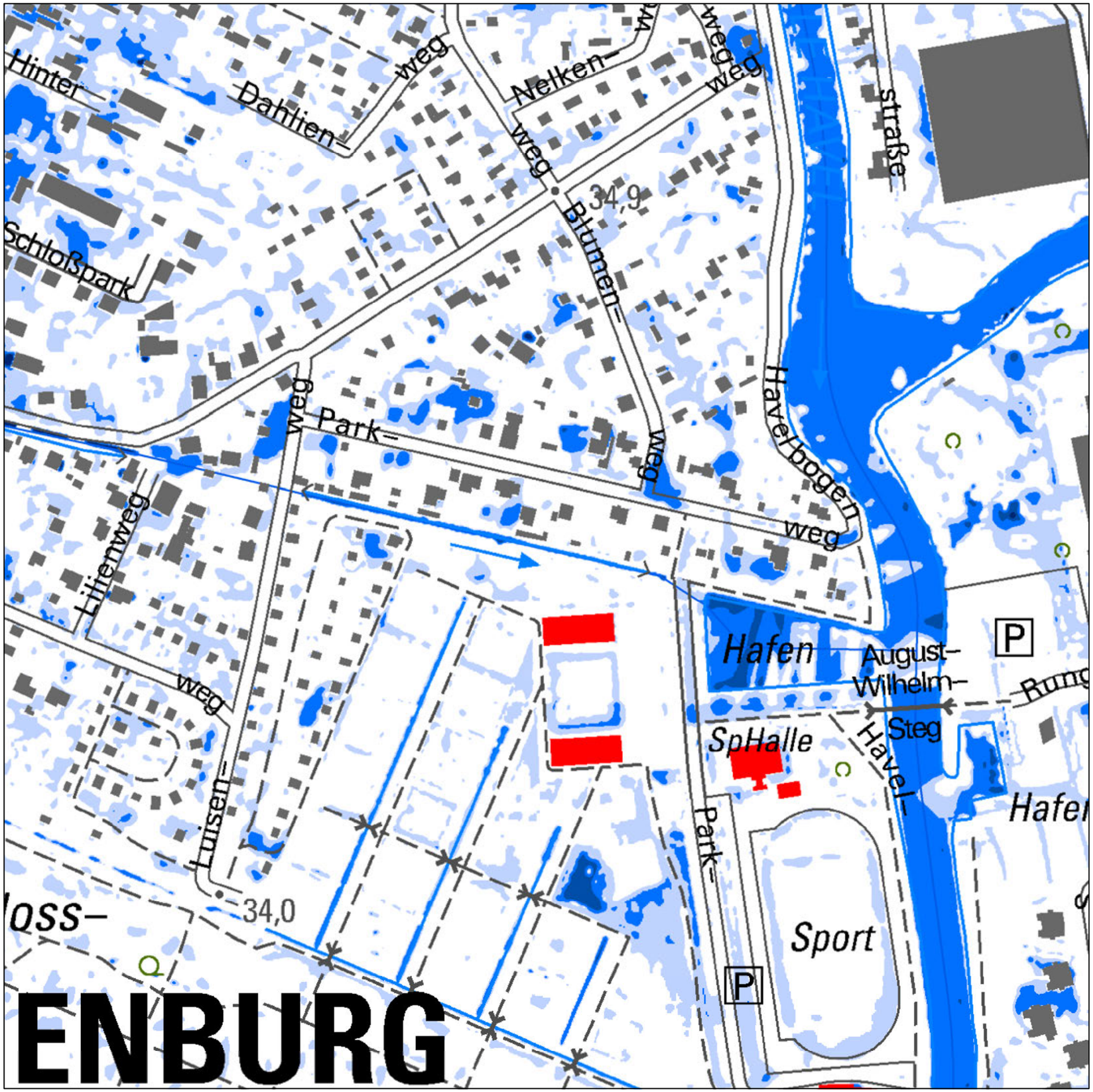

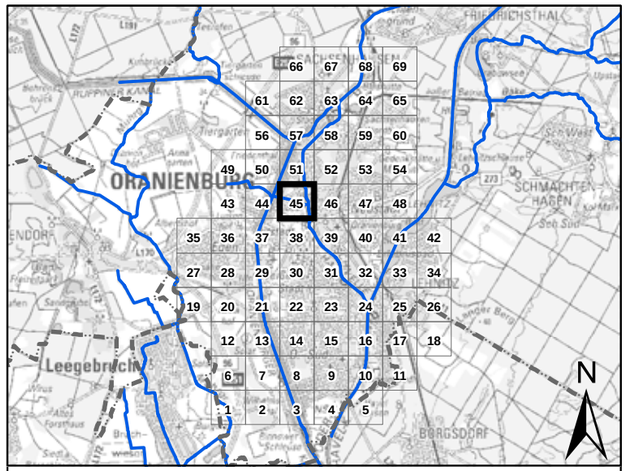

Legende

Verwaltungsgrenze

Gewässer

Überflutungen/Wassertiefen
aus Oberflächenabfluss

- < 2 cm
- 2 - 10 cm
- 10 - 30 cm
- 30 - 50 cm
- > 50 cm

Kartengrundlagen: LGB (2020). DTK10 und TK100

Stadt Oranienburg
Schloßplatz 1
16515 Oranienburg
Telefon: 03301/600-5

Hydrotec
Ingenieurgesellschaft für
Wasser und Umwelt mbH
Telefon: 0241/94689-0
E-Mail: info@hydrotec.de

Untersuchung der Auswirkungen von Überflutungen infolge Starkregens auf dem Gebiet der Stadt Oranienburg

Starkregengefahrenkarten

Kernstadt
N100

Karte:	Kernstadt - Blatt 45
Maßstab:	1 : 2.500
Bearbeiter:	T. Bothe
Anlage:	Anlage 1
Ort, Datum:	Aachen, März 2020

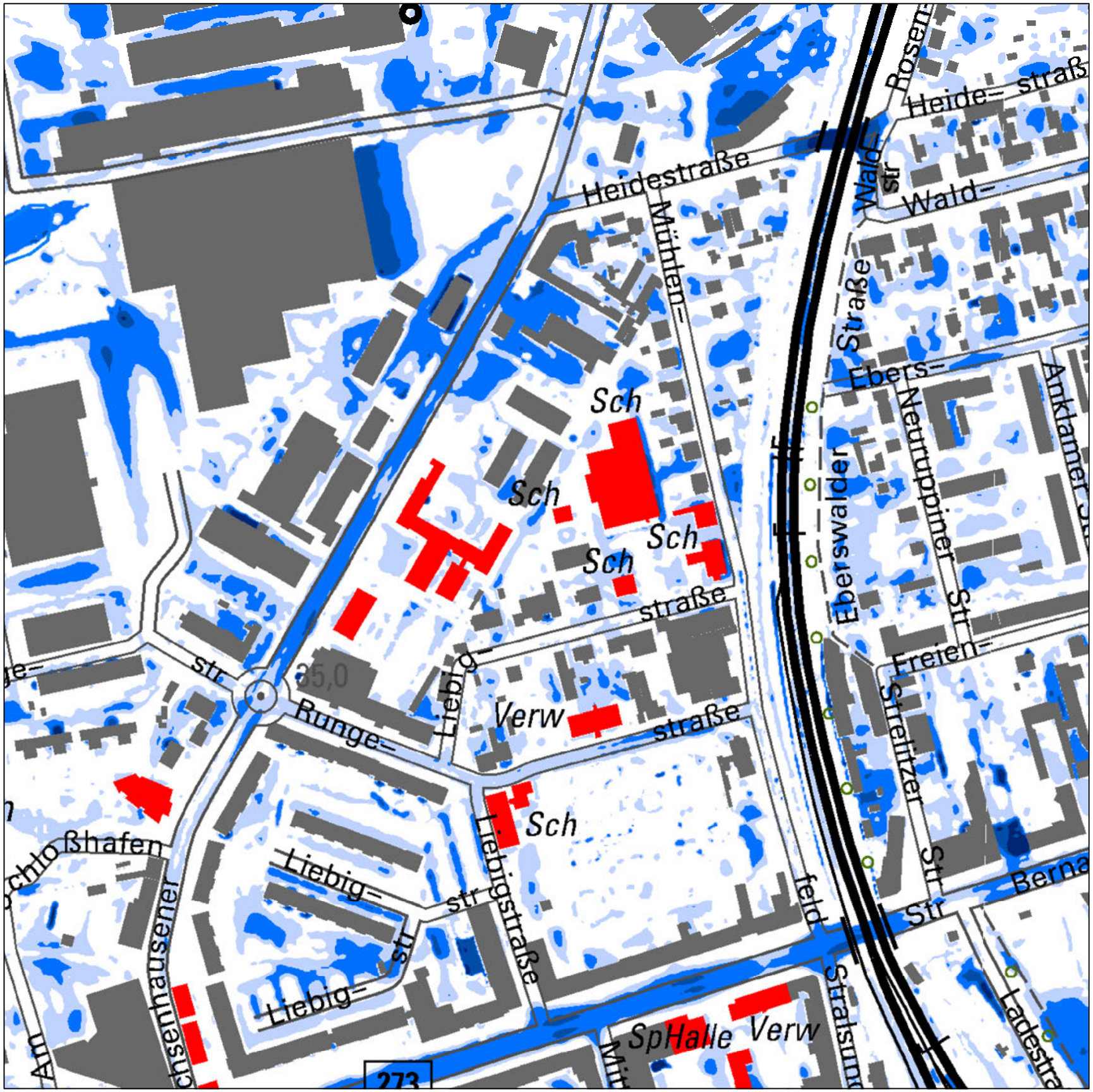

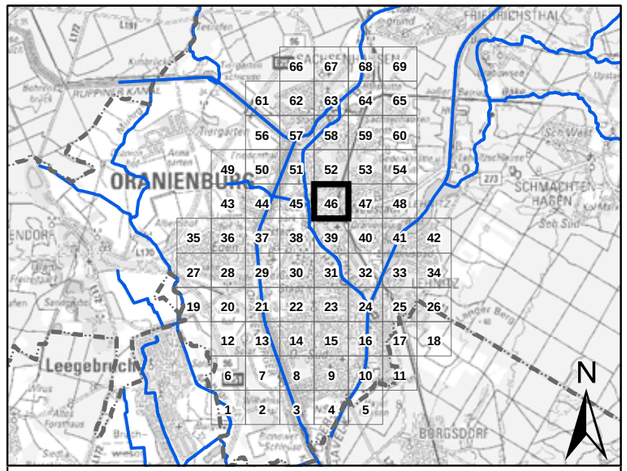

Legende

Verwaltungsgrenze

Gewässer

Überflutungen/Wassertiefen
aus Oberflächenabfluss

- < 2 cm
- 2 - 10 cm
- 10 - 30 cm
- 30 - 50 cm
- > 50 cm

Kartengrundlagen: LGB (2020). DTK10 und TK100

Stadt Oranienburg
Schloßplatz 1
16515 Oranienburg
Telefon: 03301/600-5

Hydrotec
Ingenieurgesellschaft für
Wasser und Umwelt mbH
Telefon: 0241/94689-0
E-Mail: info@hydrotec.de

Untersuchung der Auswirkungen von Überflutungen infolge Starkregens auf dem Gebiet der Stadt Oranienburg

Starkregengefahrenkarten

Kernstadt
N100

Karte:	Kernstadt - Blatt 46
Maßstab:	1 : 2.500
Bearbeiter:	T. Bothe
Anlage:	Anlage 1
Ort, Datum:	Aachen, März 2020

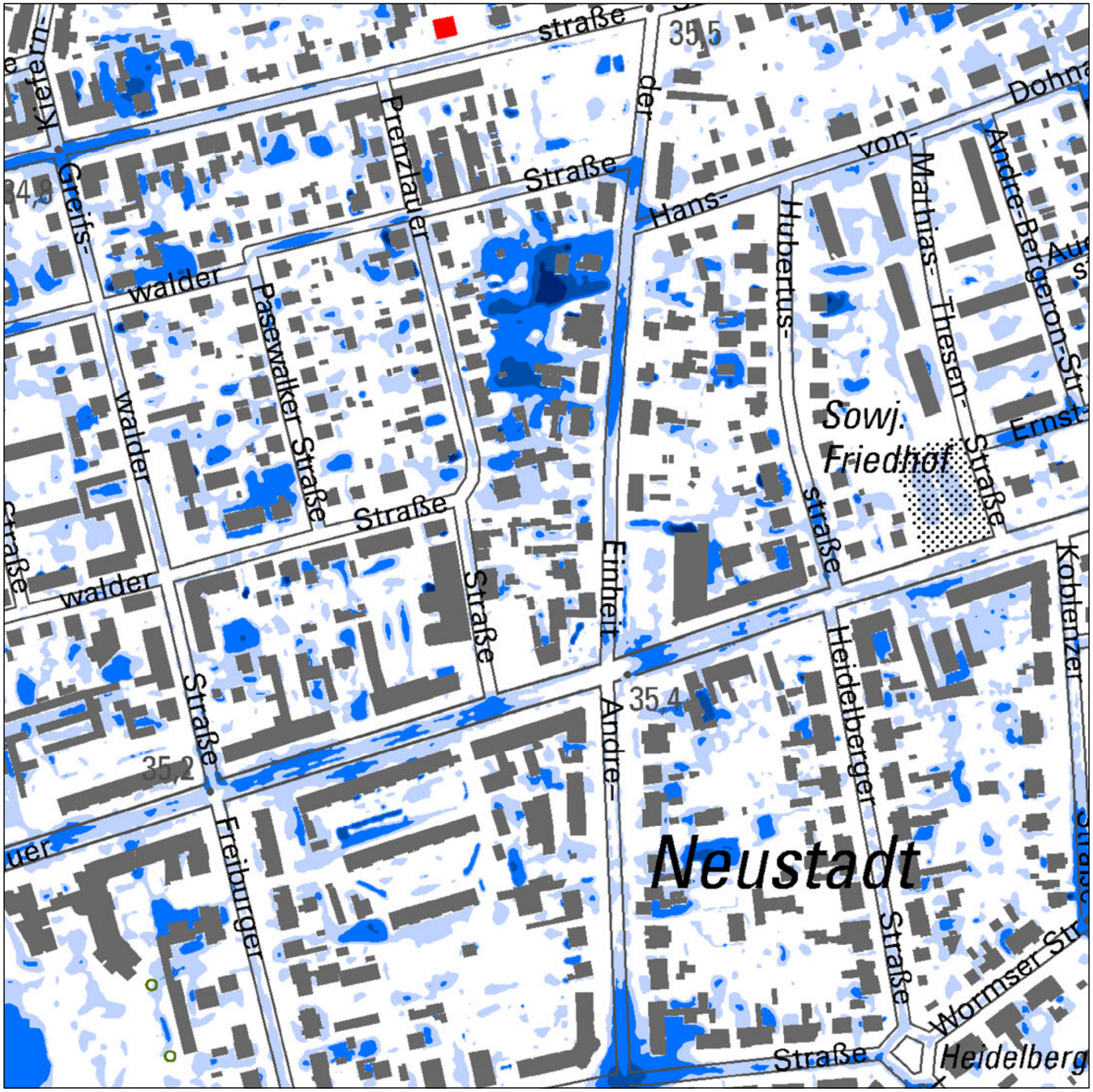

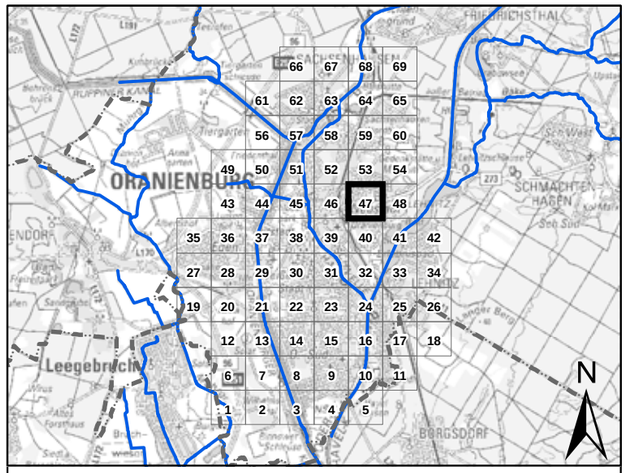

Legende

Verwaltungsgrenze

Gewässer

Überflutungen/Wassertiefen
aus Oberflächenabfluss

- < 2 cm
- 2 - 10 cm
- 10 - 30 cm
- 30 - 50 cm
- > 50 cm

Kartengrundlagen: LGB (2020). DTK10 und TK100

Stadt Oranienburg
Schloßplatz 1
16515 Oranienburg
Telefon: 03301/600-5

Hydrotec
Ingenieurgesellschaft für
Wasser und Umwelt mbH
Telefon: 0241/94689-0
E-Mail: info@hydrotec.de

Untersuchung der Auswirkungen von Überflutungen infolge Starkregens auf dem Gebiet der Stadt Oranienburg

Starkregengefahrenkarten

Kernstadt
N100

Karte:	Kernstadt - Blatt 47
Maßstab:	1 : 2.500
Bearbeiter:	T. Bothe
Anlage:	Anlage 1
Ort, Datum:	Aachen, März 2020

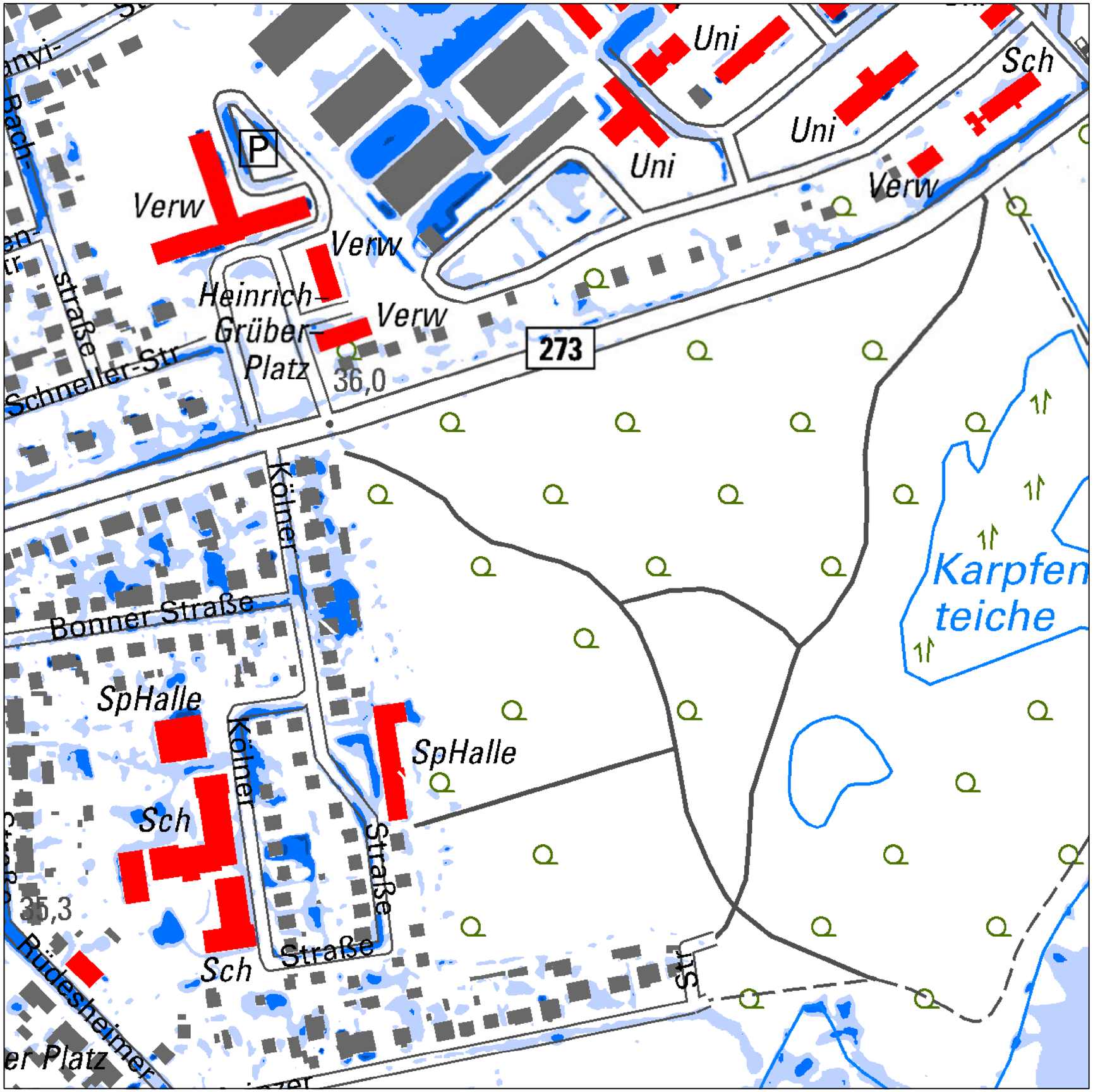

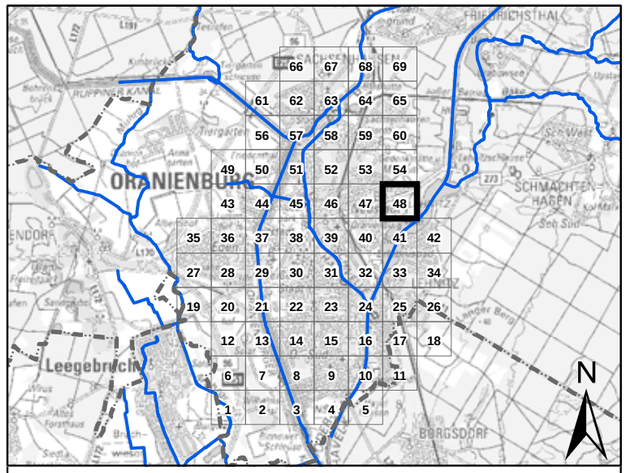

Legende

Verwaltungsgrenze

Gewässer

Überflutungen/Wassertiefen
aus Oberflächenabfluss

- < 2 cm
- 2 - 10 cm
- 10 - 30 cm
- 30 - 50 cm
- > 50 cm

Kartengrundlagen: LGB (2020). DTK10 und TK100

Stadt Oranienburg
Schloßplatz 1
16515 Oranienburg
Telefon: 03301/600-5

Hydrotec
Ingenieurgesellschaft für
Wasser und Umwelt mbH
Telefon: 0241/94689-0
E-Mail: info@hydrotec.de

Untersuchung der Auswirkungen von Überflutungen infolge Starkregens auf dem Gebiet der Stadt Oranienburg

Starkregengefahrenkarten

Kernstadt
N100

Karte:	Kernstadt - Blatt 48
Maßstab:	1 : 2.500
Bearbeiter:	T. Bothe
Anlage:	Anlage 1
Ort, Datum:	Aachen, März 2020

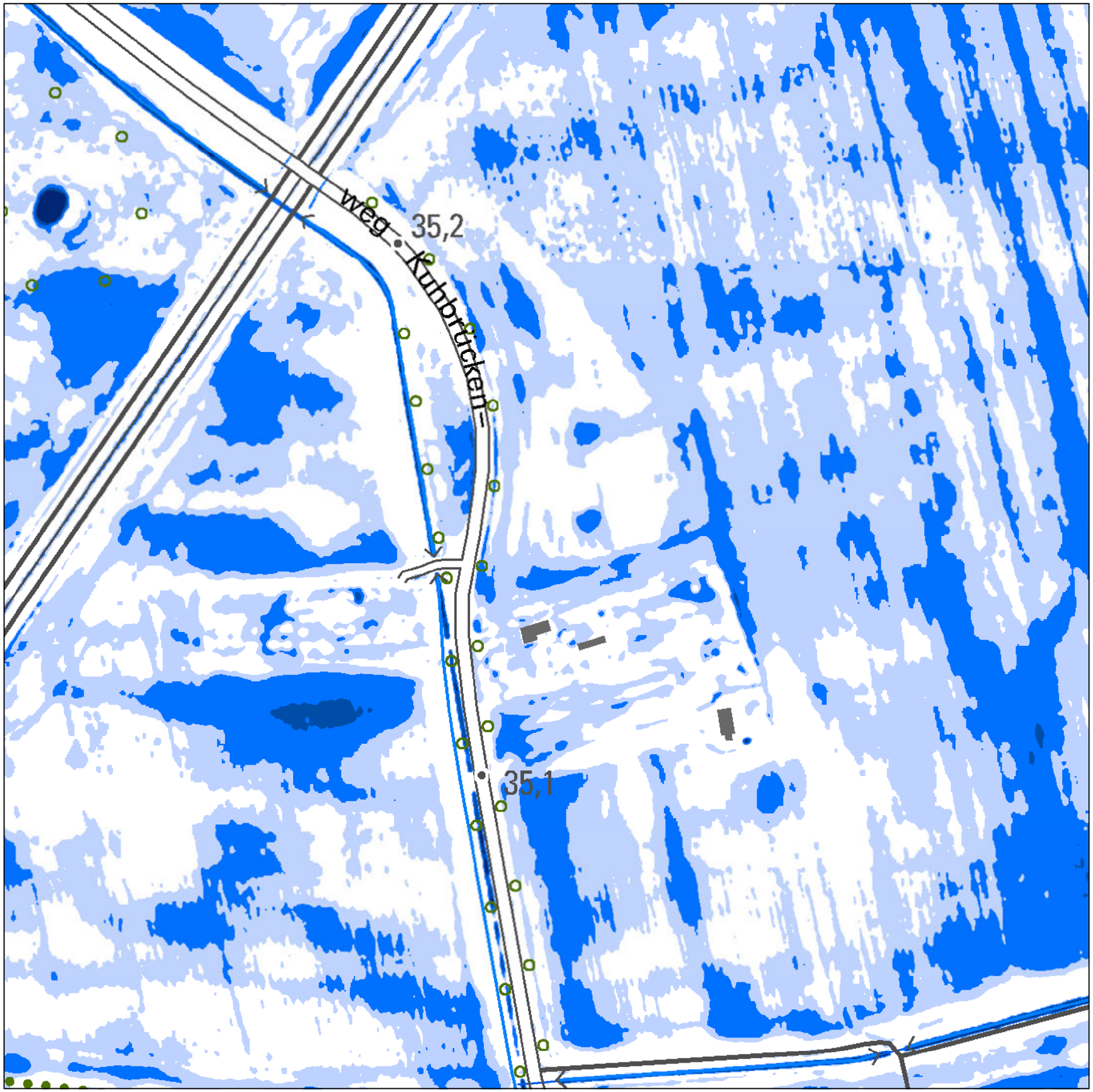

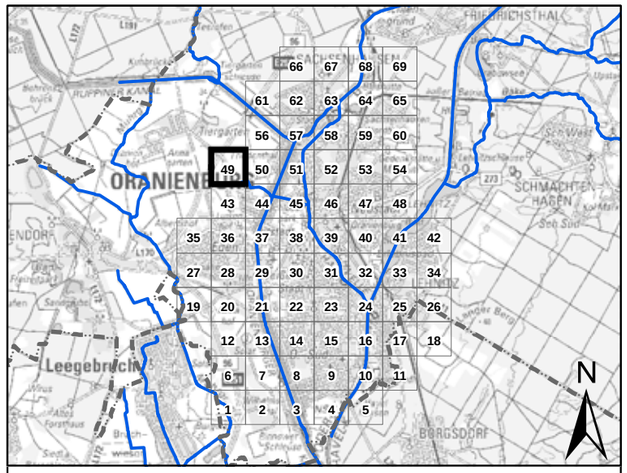

Legende

Verwaltungsgrenze

Gewässer

Überflutungen/Wassertiefen
aus Oberflächenabfluss

- < 2 cm
- 2 - 10 cm
- 10 - 30 cm
- 30 - 50 cm
- > 50 cm

Kartengrundlagen: LGB (2020). DTK10 und TK100

Stadt Oranienburg
Schloßplatz 1
16515 Oranienburg
Telefon: 03301/600-5

Hydrotec
Ingenieurgesellschaft für
Wasser und Umwelt mbH
Telefon: 0241/94689-0
E-Mail: info@hydrotec.de

Untersuchung der Auswirkungen von Überflutungen infolge Starkregens auf dem Gebiet der Stadt Oranienburg

Starkregengefahrenkarten

Kernstadt
N100

Karte:	Kernstadt - Blatt 49
Maßstab:	1 : 2.500
Bearbeiter:	T. Bothe
Anlage:	Anlage 1
Ort, Datum:	Aachen, März 2020

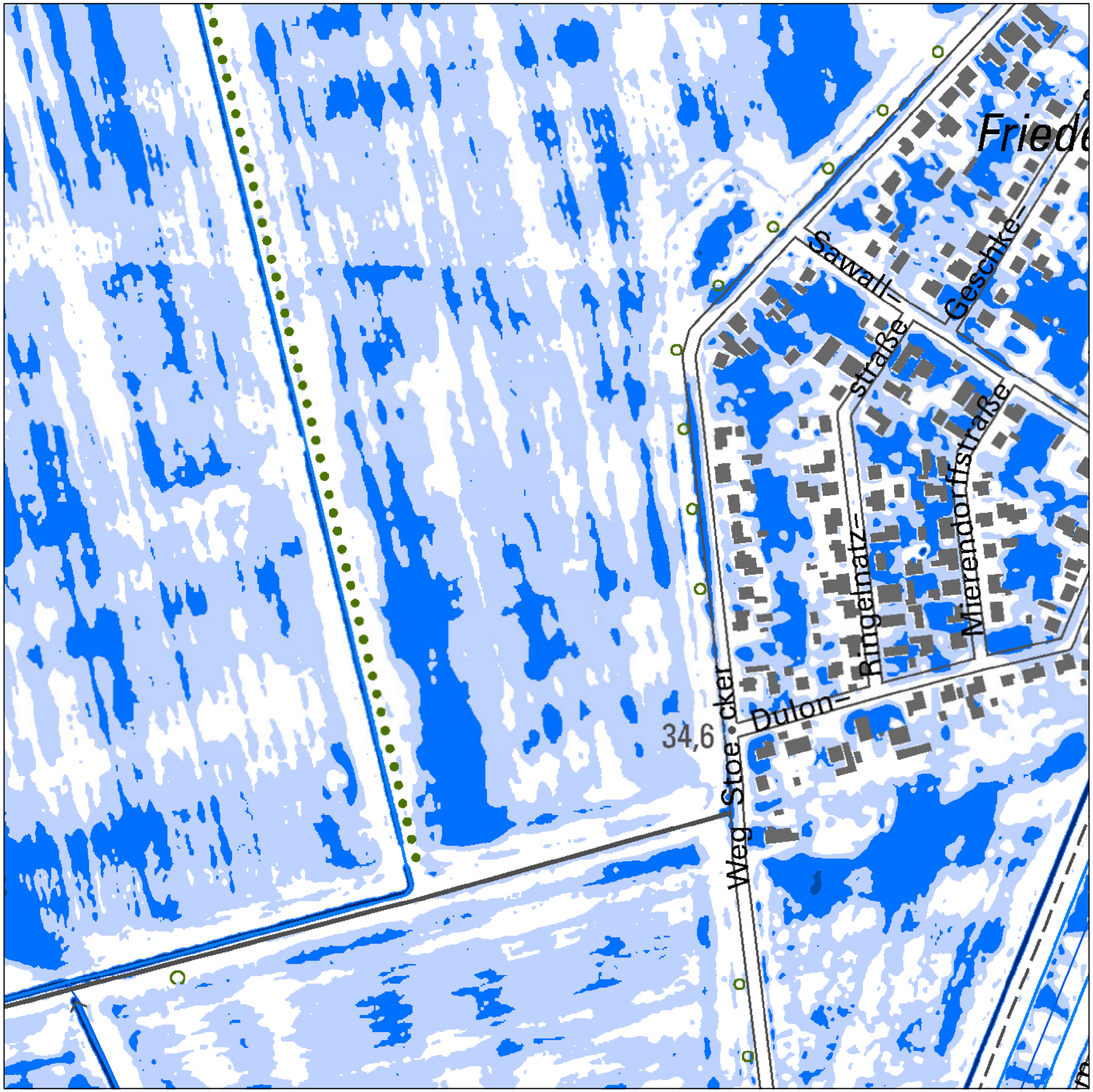

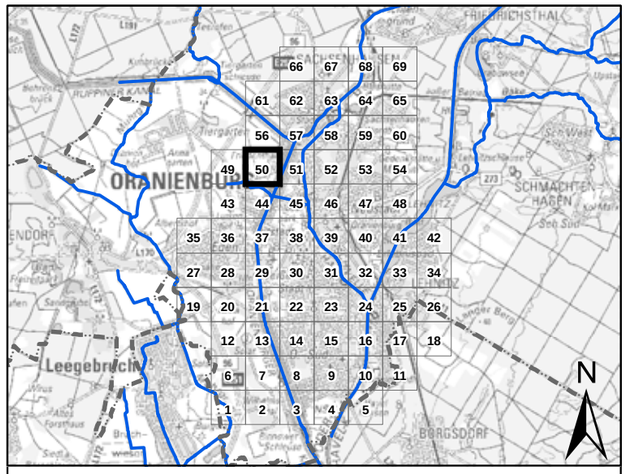

Legende

Verwaltungsgrenze

Gewässer

Überflutungen/Wassertiefen
aus Oberflächenabfluss

- < 2 cm
- 2 - 10 cm
- 10 - 30 cm
- 30 - 50 cm
- > 50 cm

Kartengrundlagen: LGB (2020). DTK10 und TK100

Stadt Oranienburg
Schloßplatz 1
16515 Oranienburg
Telefon: 03301/600-5

Hydrotec
Ingenieurgesellschaft für
Wasser und Umwelt mbH
Telefon: 0241/94689-0
E-Mail: info@hydrotec.de

Untersuchung der Auswirkungen von Überflutungen infolge Starkregens auf dem Gebiet der Stadt Oranienburg

Starkregengefahrenkarten

Kernstadt
N100

Karte:	Kernstadt - Blatt 50
Maßstab:	1 : 2.500
Bearbeiter:	T. Bothe
Anlage:	Anlage 1
Ort, Datum:	Aachen, März 2020

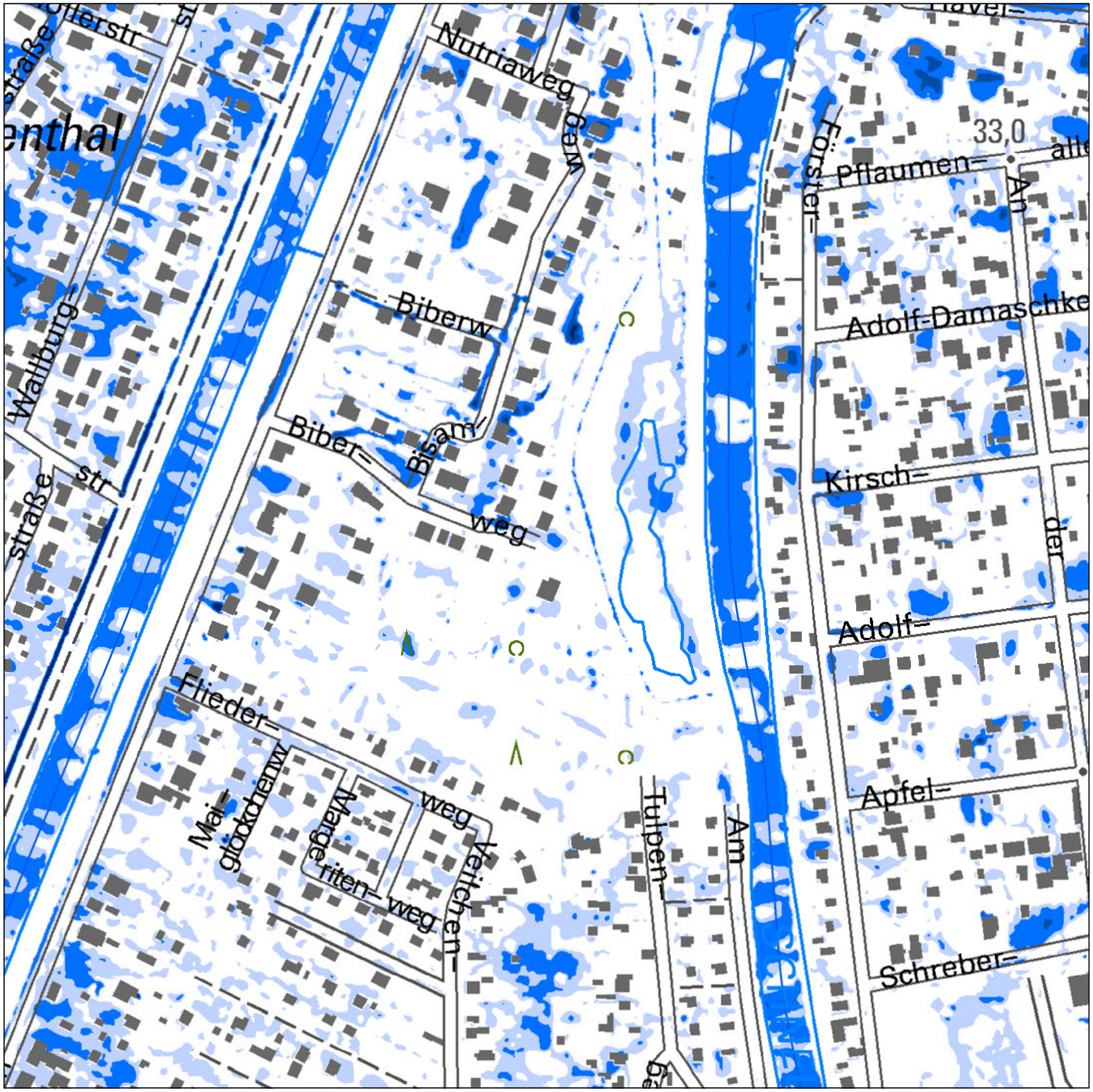

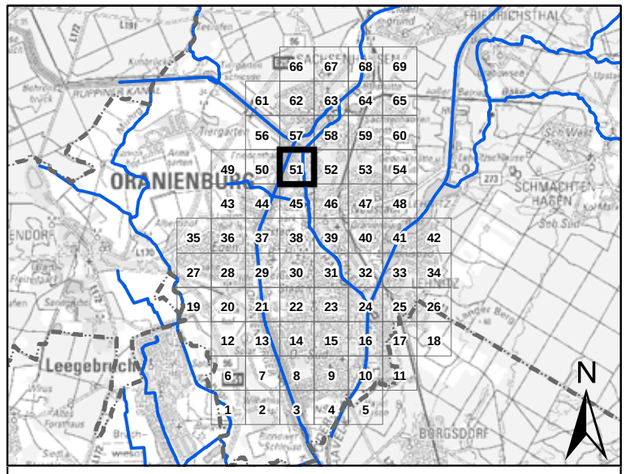

Legende

Verwaltungsgrenze

Gewässer

Überflutungen/Wassertiefen
aus Oberflächenabfluss

- < 2 cm
- 2 - 10 cm
- 10 - 30 cm
- 30 - 50 cm
- > 50 cm

Kartengrundlagen: LGB (2020). DTK10 und TK100

Stadt Oranienburg
Schloßplatz 1
16515 Oranienburg
Telefon: 03301/600-5

Hydrotec
Ingenieurgesellschaft für
Wasser und Umwelt mbH
Telefon: 0241/94689-0
E-Mail: info@hydrotec.de

Untersuchung der Auswirkungen von Überflutungen infolge Starkregens auf dem Gebiet der Stadt Oranienburg

Starkregengefahrenkarten

Kernstadt
N100

Karte:	Kernstadt - Blatt 51
Maßstab:	1 : 2.500
Bearbeiter:	T. Bothe
Anlage:	Anlage 1
Ort, Datum:	Aachen, März 2020

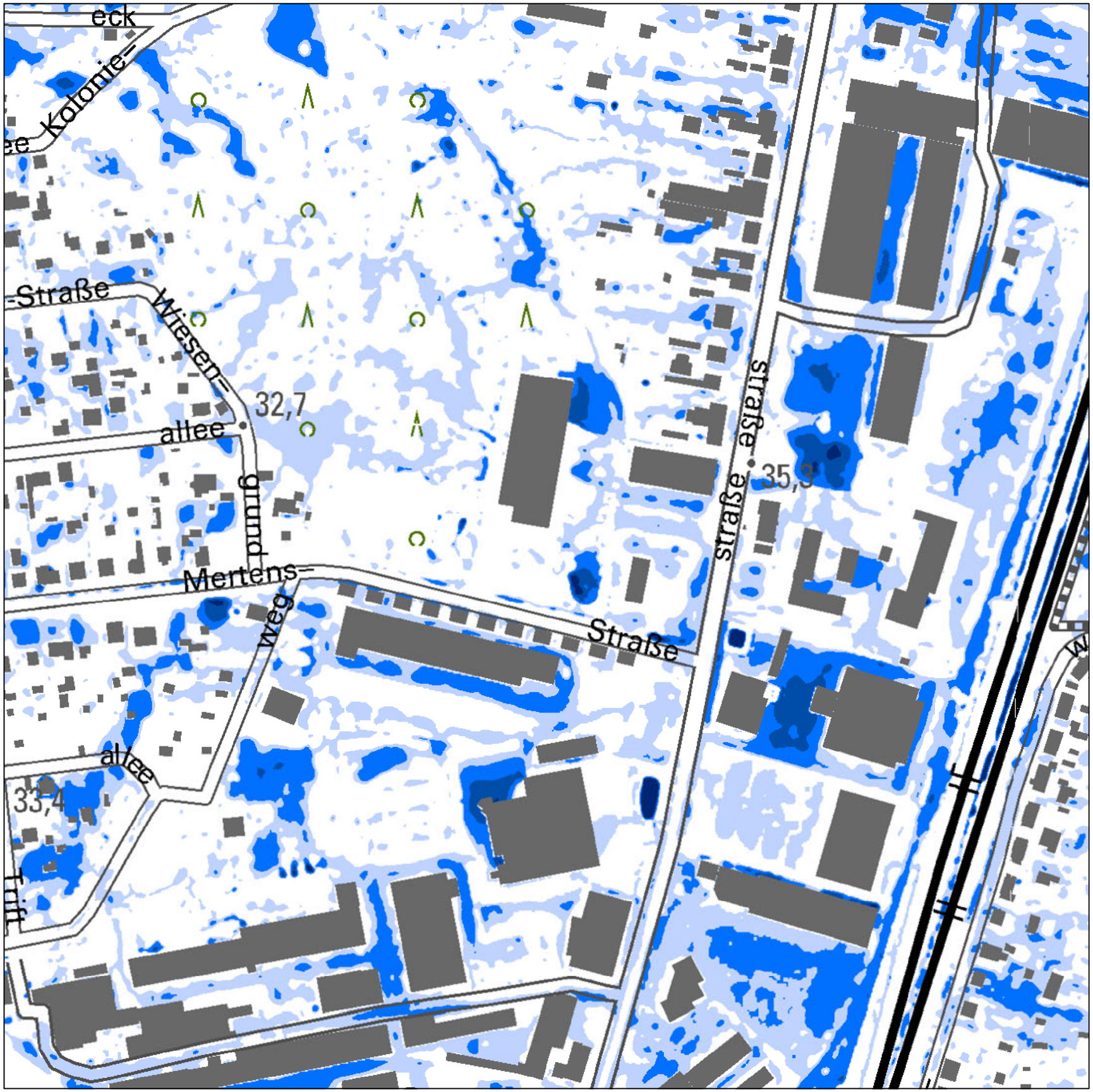

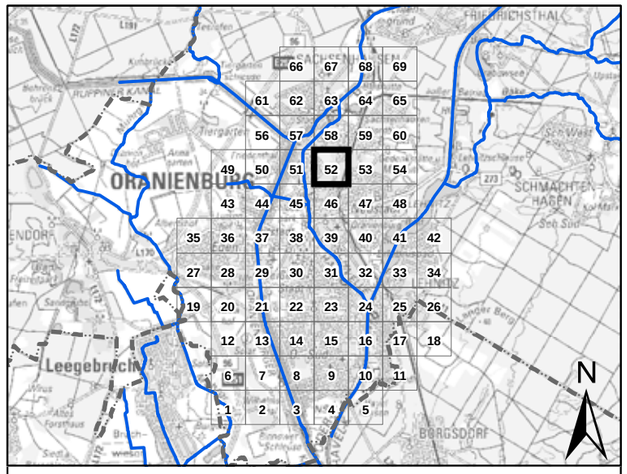

Legende

Verwaltungsgrenze

Gewässer

Überflutungen/Wassertiefen

aus Oberflächenabfluss

- < 2 cm
- 2 - 10 cm
- 10 - 30 cm
- 30 - 50 cm
- > 50 cm

Kartengrundlagen: LGB (2020). DTK10 und TK100

Stadt Oranienburg
Schloßplatz 1
16515 Oranienburg
Telefon: 03301/600-5

Hydrotec
Ingenieurgesellschaft für
Wasser und Umwelt mbH
Telefon: 0241/94689-0
E-Mail: info@hydrotec.de

Untersuchung der Auswirkungen von Überflutungen infolge Starkregens auf dem Gebiet der Stadt Oranienburg

Starkregengefahrenkarten

Kernstadt
N100

Karte:	Kernstadt - Blatt 52
Maßstab:	1 : 2.500
Bearbeiter:	T. Bothe
Anlage:	Anlage 1
Ort, Datum:	Aachen, März 2020

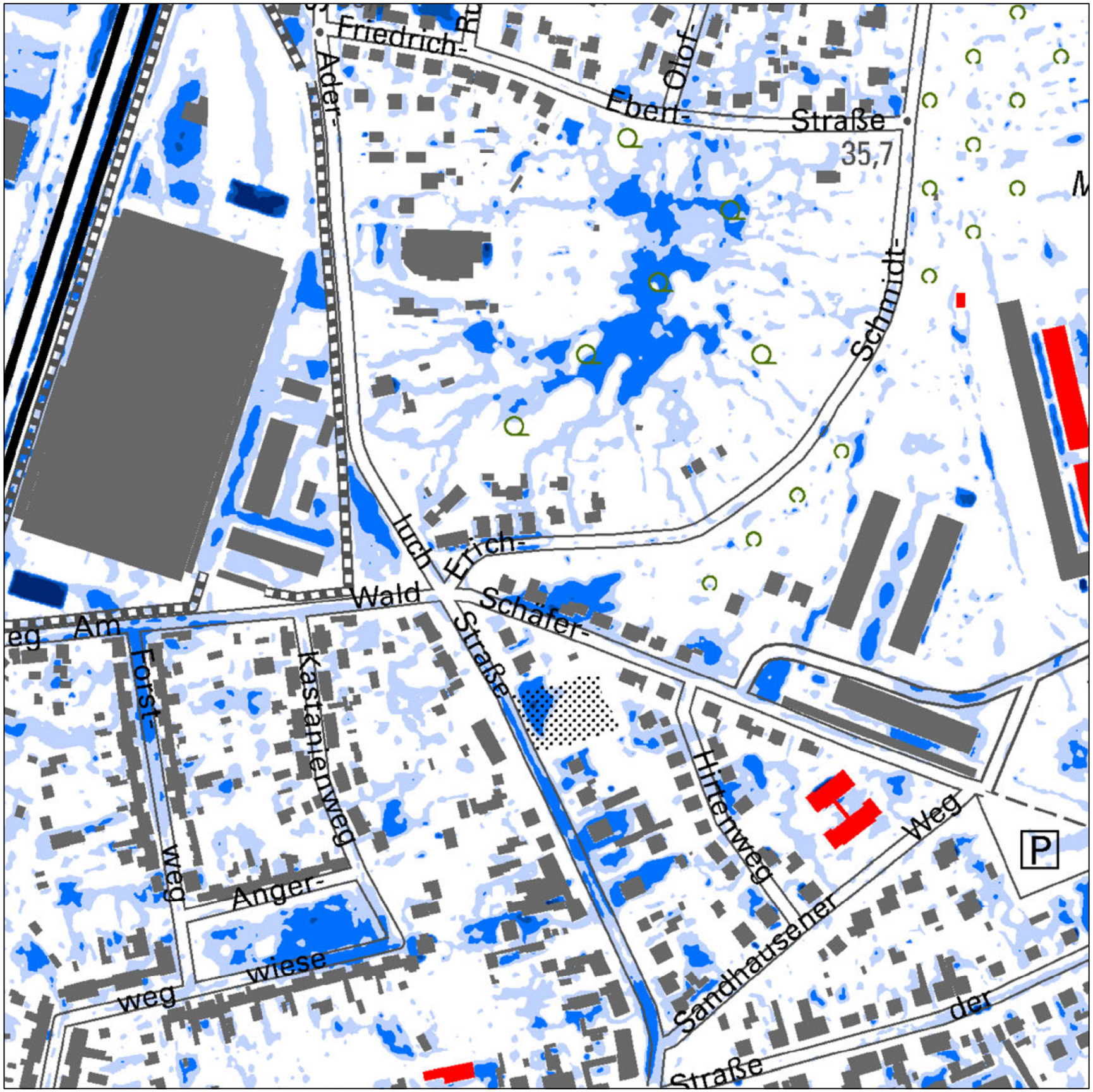

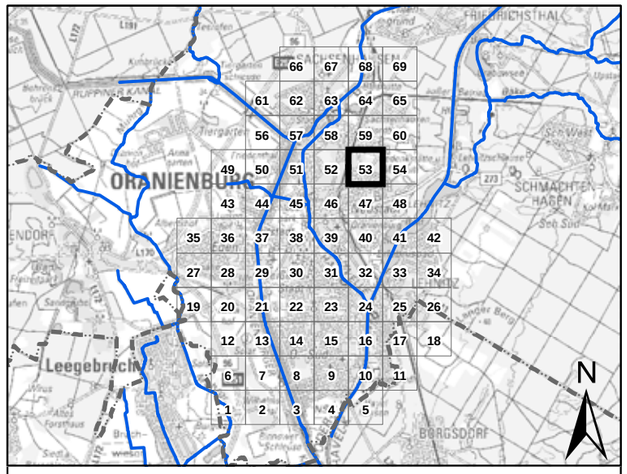

Legende

Verwaltungsgrenze

Gewässer

Überflutungen/Wassertiefen
aus Oberflächenabfluss

- < 2 cm
- 2 - 10 cm
- 10 - 30 cm
- 30 - 50 cm
- > 50 cm

Kartengrundlagen: LGB (2020). DTK10 und TK100

Stadt Oranienburg
Schloßplatz 1
16515 Oranienburg
Telefon: 03301/600-5

Hydrotec
Ingenieurgesellschaft für
Wasser und Umwelt mbH
Telefon: 0241/94689-0
E-Mail: info@hydrotec.de

Untersuchung der Auswirkungen von Überflutungen infolge Starkregens auf dem Gebiet der Stadt Oranienburg

Starkregengefahrenkarten

Kernstadt
N100

Karte:	Kernstadt - Blatt 53
Maßstab:	1 : 2.500
Bearbeiter:	T. Bothe
Anlage:	Anlage 1
Ort, Datum:	Aachen, März 2020

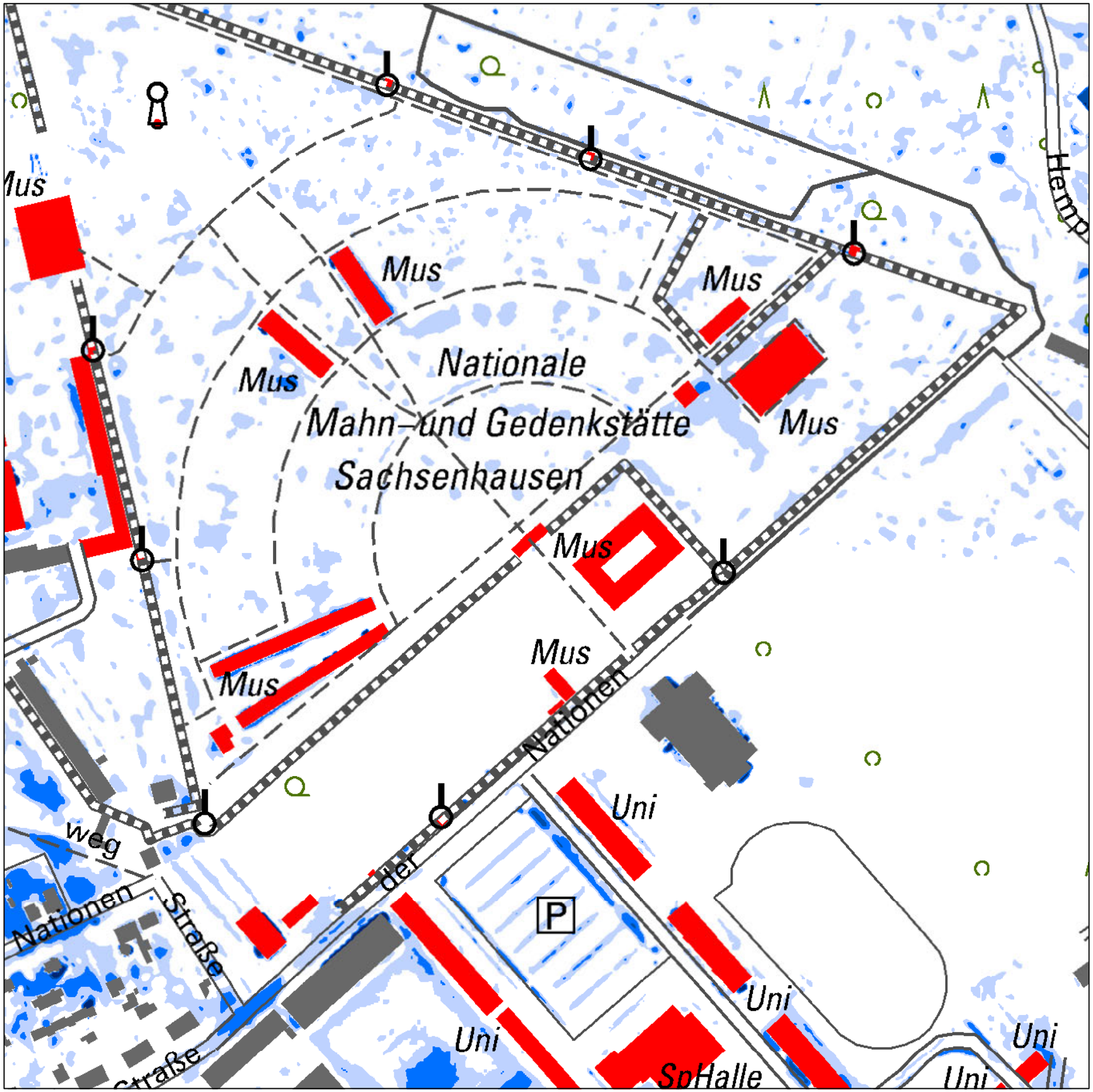

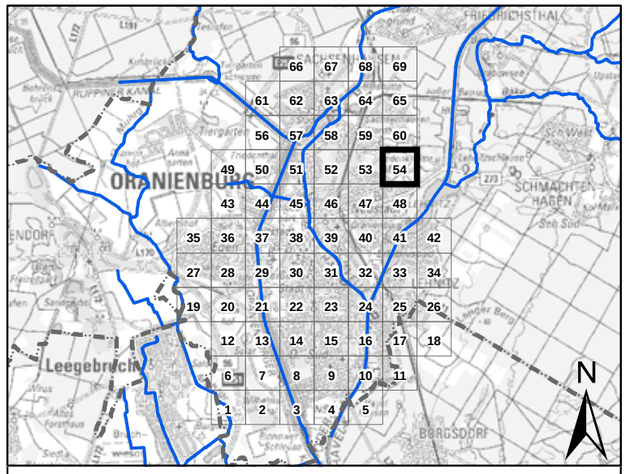

Legende

Verwaltungsgrenze

Gewässer

Überflutungen/Wassertiefen
aus Oberflächenabfluss

- < 2 cm
- 2 - 10 cm
- 10 - 30 cm
- 30 - 50 cm
- > 50 cm

Kartengrundlagen: LGB (2020). DTK10 und TK100

Stadt Oranienburg
Schloßplatz 1
16515 Oranienburg
Telefon: 03301/600-5

Hydrotec
Ingenieurgesellschaft für
Wasser und Umwelt mbH
Telefon: 0241/94689-0
E-Mail: info@hydrotec.de

Untersuchung der Auswirkungen von Überflutungen infolge Starkregens auf dem Gebiet der Stadt Oranienburg

Starkregengefahrenkarten

Kernstadt
N100

Karte:	Kernstadt - Blatt 54
Maßstab:	1 : 2.500
Bearbeiter:	T. Bothe
Anlage:	Anlage 1
Ort, Datum:	Aachen, März 2020

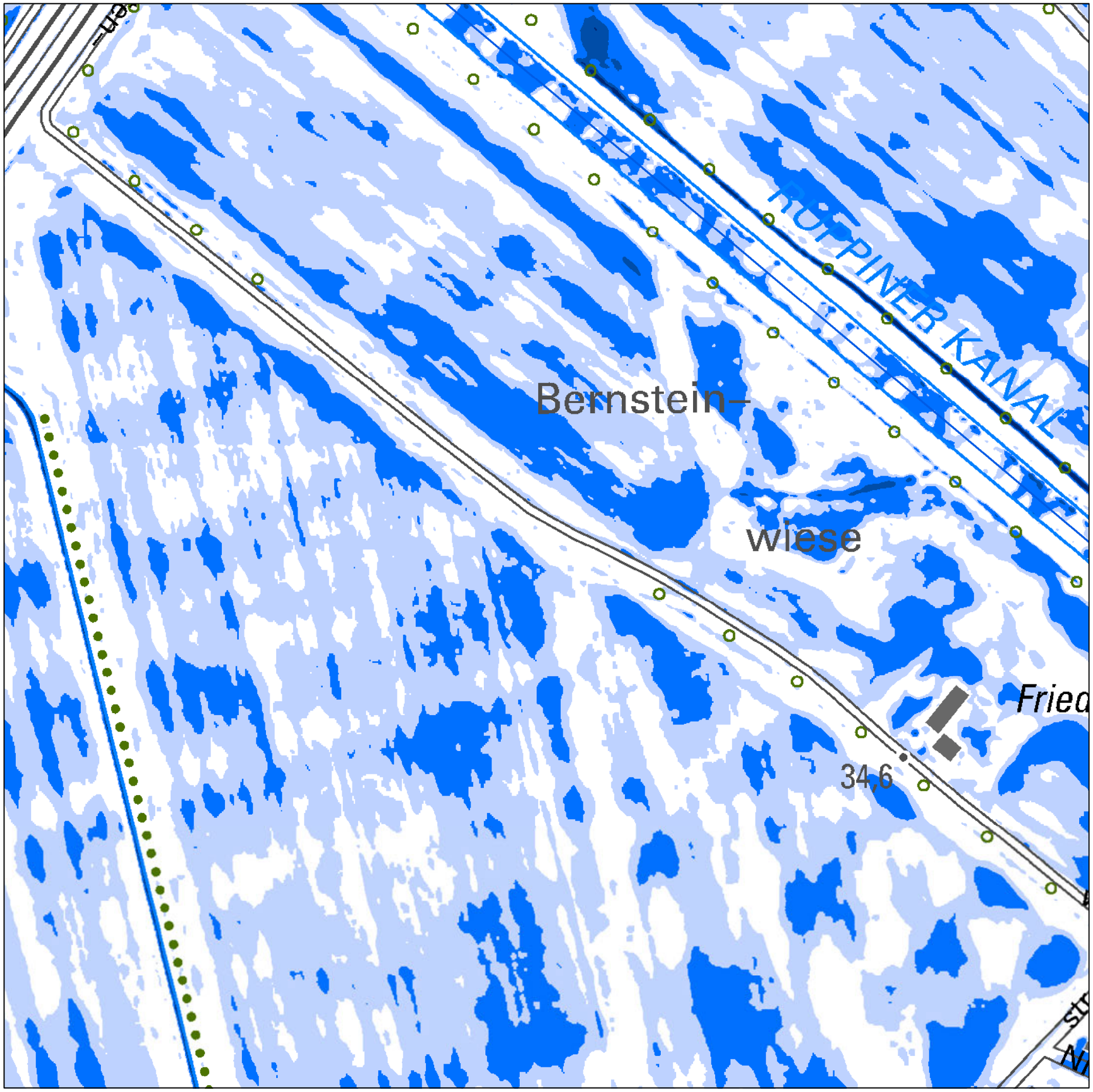

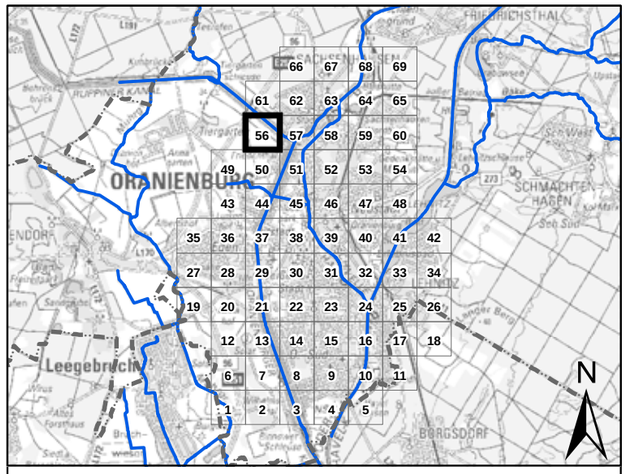

Legende

Verwaltungsgrenze

Gewässer

Überflutungen/Wassertiefen
aus Oberflächenabfluss

- < 2 cm
- 2 - 10 cm
- 10 - 30 cm
- 30 - 50 cm
- > 50 cm

Kartengrundlagen: LGB (2020). DTK10 und TK100

Stadt Oranienburg
Schloßplatz 1
16515 Oranienburg
Telefon: 03301/600-5

Hydrotec
Ingenieurgesellschaft für
Wasser und Umwelt mbH
Telefon: 0241/94689-0
E-Mail: info@hydrotec.de

Untersuchung der Auswirkungen von Überflutungen infolge Starkregens auf dem Gebiet der Stadt Oranienburg

Starkregengefahrenkarten

Kernstadt
N100

Karte:	Kernstadt - Blatt 56
Maßstab:	1 : 2.500
Bearbeiter:	T. Bothe
Anlage:	Anlage 1
Ort, Datum:	Aachen, März 2020

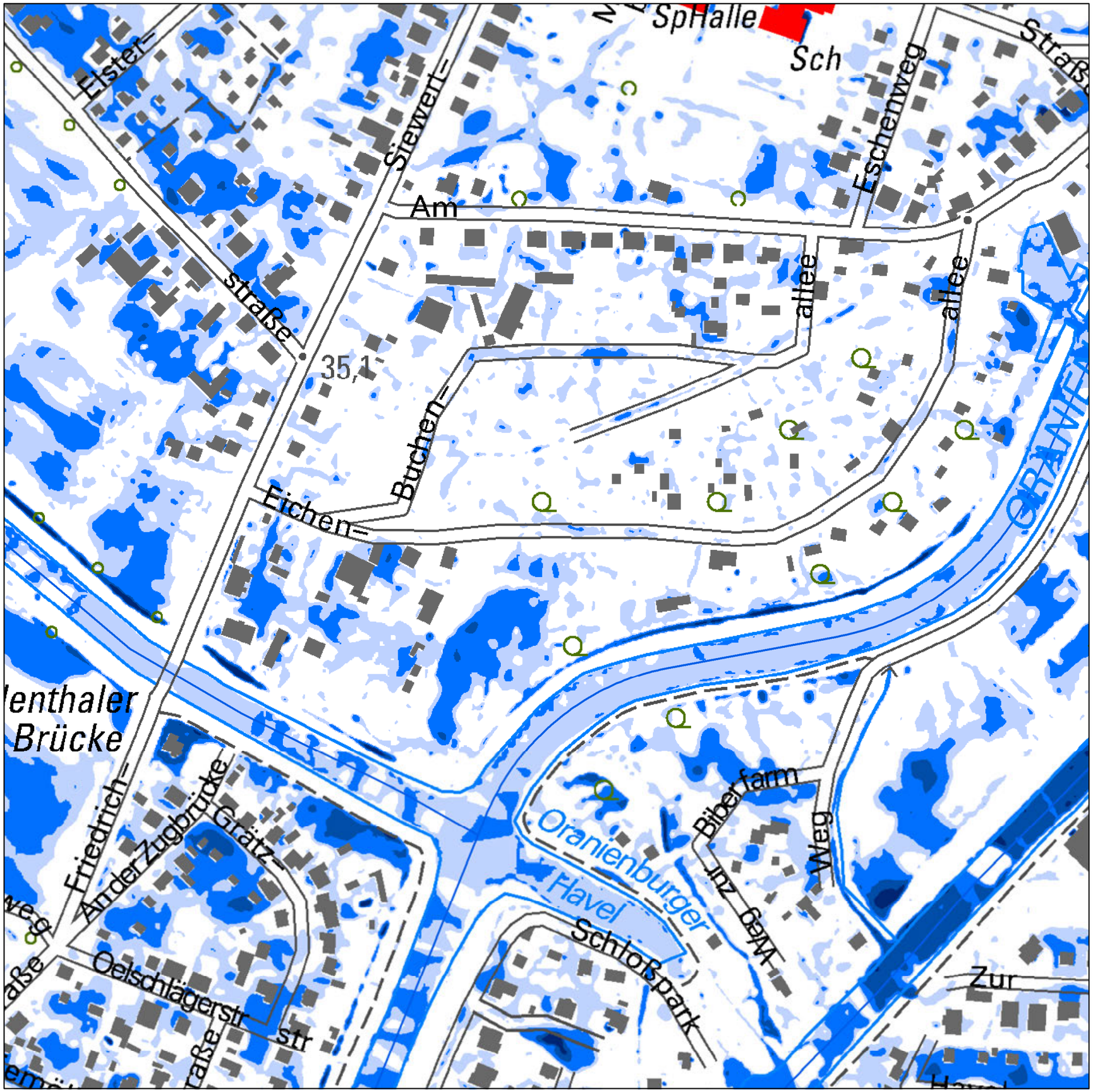

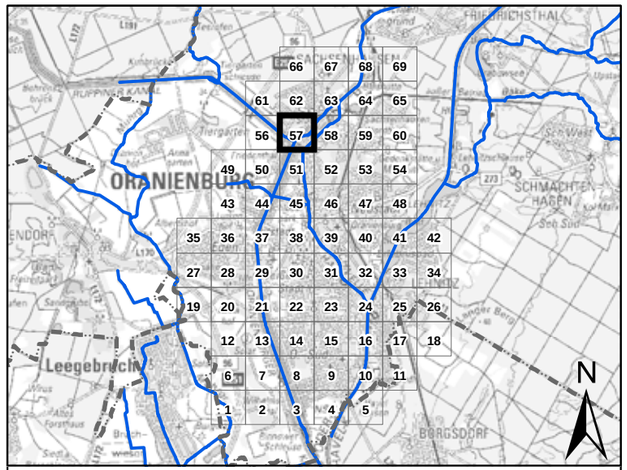

Legende

Verwaltungsgrenze

Gewässer

Überflutungen/Wassertiefen
aus Oberflächenabfluss

- < 2 cm
- 2 - 10 cm
- 10 - 30 cm
- 30 - 50 cm
- > 50 cm

Kartengrundlagen: LGB (2020), DTK10 und TK100

Stadt Oranienburg
Schloßplatz 1
16515 Oranienburg
Telefon: 03301/600-5

Hydrotec
Ingenieurgesellschaft für
Wasser und Umwelt mbH
Telefon: 0241/94689-0
E-Mail: info@hydrotec.de

Untersuchung der Auswirkungen von Überflutungen infolge Starkregens auf dem Gebiet der Stadt Oranienburg

Starkregengefahrenkarten

Kernstadt
N100

Karte:	Kernstadt - Blatt 57
Maßstab:	1 : 2.500
Bearbeiter:	T. Bothe
Anlage:	Anlage 1
Ort, Datum:	Aachen, März 2020

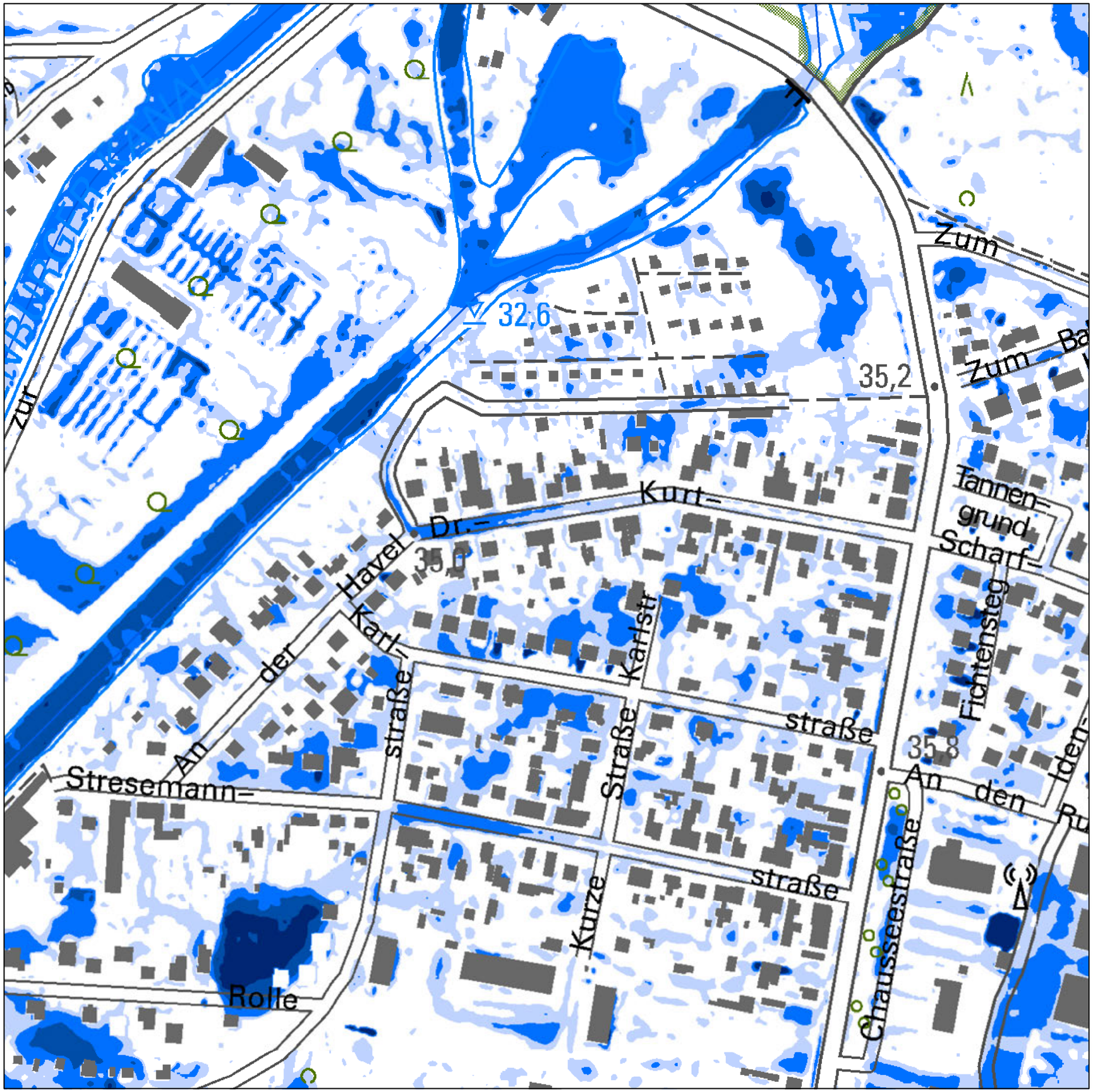

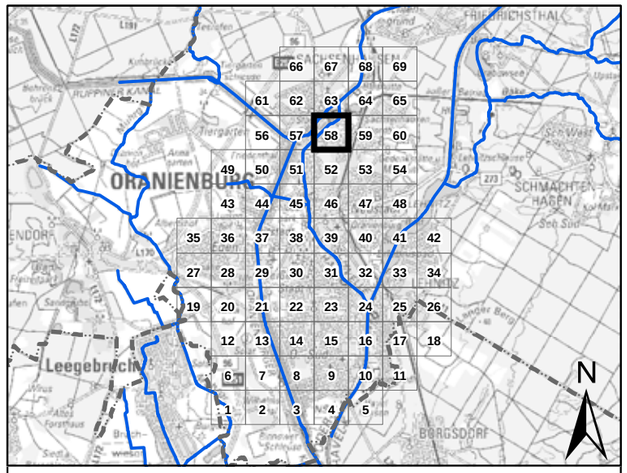

Legende

Verwaltungsgrenze

Gewässer

Überflutungen/Wassertiefen
aus Oberflächenabfluss

- < 2 cm
- 2 - 10 cm
- 10 - 30 cm
- 30 - 50 cm
- > 50 cm

Kartengrundlagen: LGB (2020). DTK10 und TK100

Stadt Oranienburg
Schloßplatz 1
16515 Oranienburg
Telefon: 03301/600-5

Hydrotec
Ingenieurgesellschaft für
Wasser und Umwelt mbH
Telefon: 0241/94689-0
E-Mail: info@hydrotec.de

Untersuchung der Auswirkungen von Überflutungen infolge Starkregens auf dem Gebiet der Stadt Oranienburg

Starkregengefahrenkarten

Kernstadt
N100

Karte:	Kernstadt - Blatt 58
Maßstab:	1 : 2.500
Bearbeiter:	T. Bothe
Anlage:	Anlage 1
Ort, Datum:	Aachen, März 2020

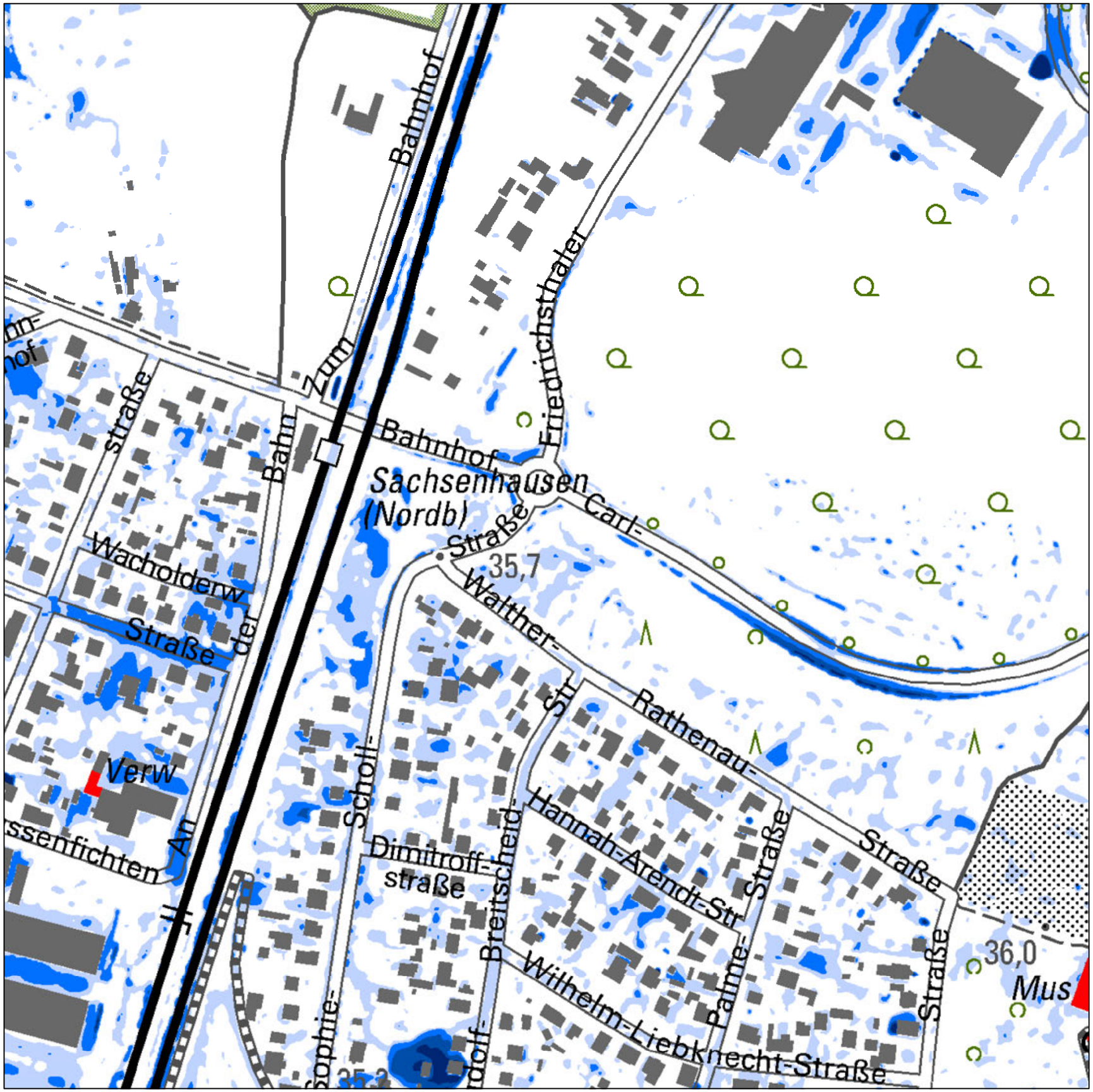

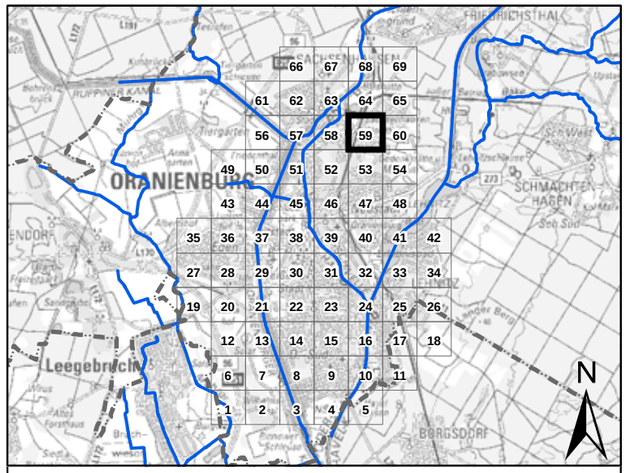

Legende

Verwaltungsgrenze

Gewässer

Überflutungen/Wassertiefen
aus Oberflächenabfluss

- < 2 cm
- 2 - 10 cm
- 10 - 30 cm
- 30 - 50 cm
- > 50 cm

Kartengrundlagen: LGB (2020). DTK10 und TK100

Stadt Oranienburg
Schloßplatz 1
16515 Oranienburg
Telefon: 03301/600-5

Hydrotec
Ingenieurgesellschaft für
Wasser und Umwelt mbH
Telefon: 0241/94689-0
E-Mail: info@hydrotec.de

Untersuchung der Auswirkungen von Überflutungen infolge Starkregens auf dem Gebiet der Stadt Oranienburg

Starkregengefahrenkarten

Kernstadt
N100

Karte:	Kernstadt - Blatt 59
Maßstab:	1 : 2.500
Bearbeiter:	T. Bothe
Anlage:	Anlage 1
Ort, Datum:	Aachen, März 2020

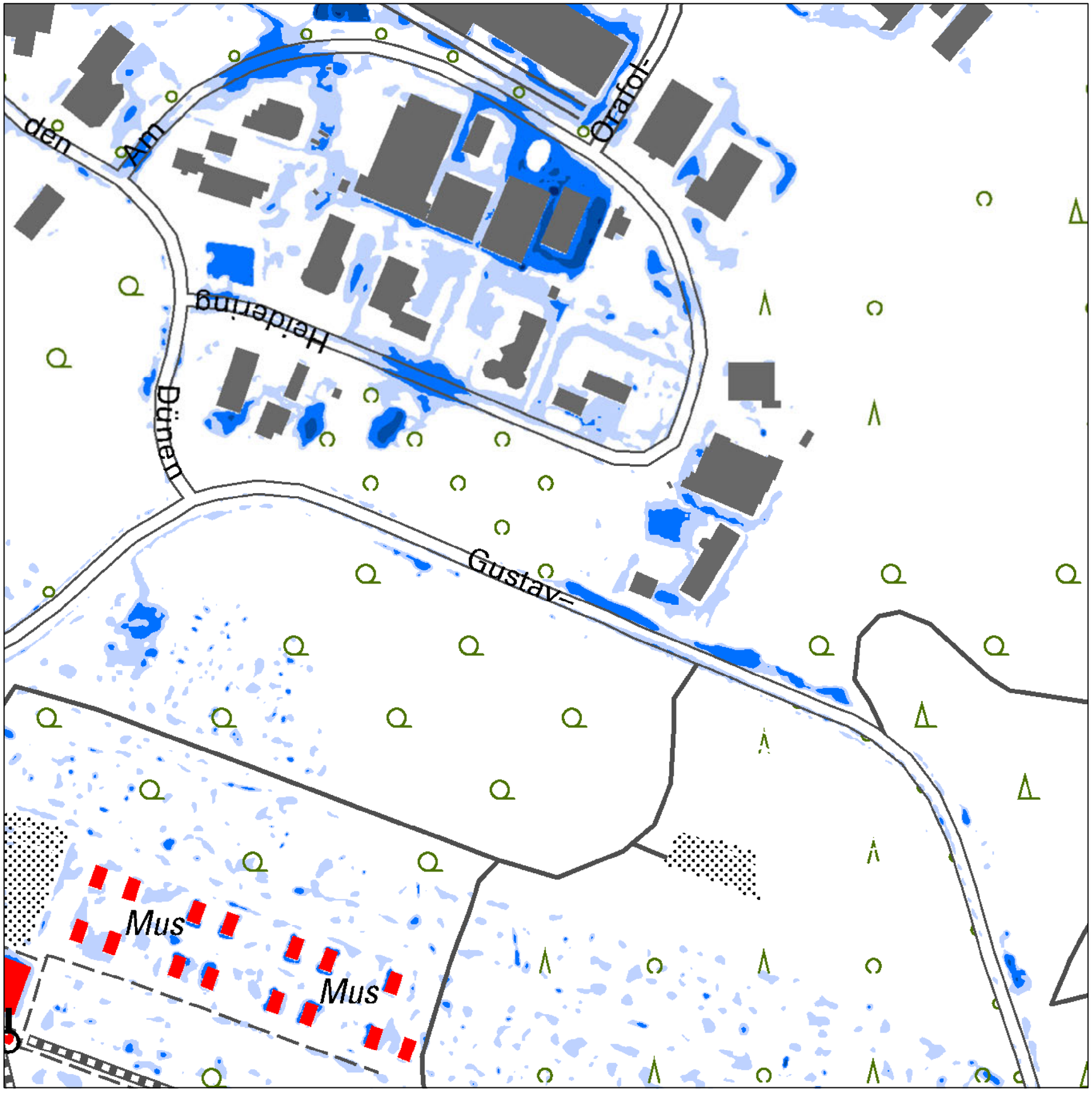

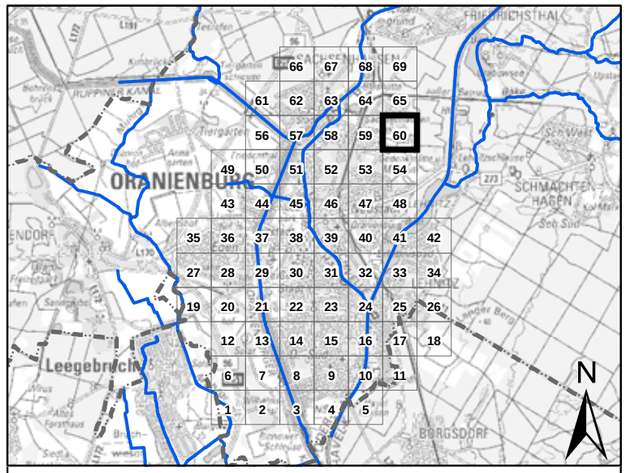

Legende

Verwaltungsgrenze

Gewässer

Überflutungen/Wassertiefen
aus Oberflächenabfluss

- < 2 cm
- 2 - 10 cm
- 10 - 30 cm
- 30 - 50 cm
- > 50 cm

Kartengrundlagen: LGB (2020). DTK10 und TK100

Stadt Oranienburg
Schloßplatz 1
16515 Oranienburg
Telefon: 03301/600-5

Hydrotec
Ingenieurgesellschaft für
Wasser und Umwelt mbH
Telefon: 0241/94689-0
E-Mail: info@hydrotec.de

Untersuchung der Auswirkungen von Überflutungen infolge Starkregens auf dem Gebiet der Stadt Oranienburg

Starkregengefahrenkarten

Kernstadt
N100

Karte:	Kernstadt - Blatt 60
Maßstab:	1 : 2.500
Bearbeiter:	T. Bothe
Anlage:	Anlage 1
Ort, Datum:	Aachen, März 2020

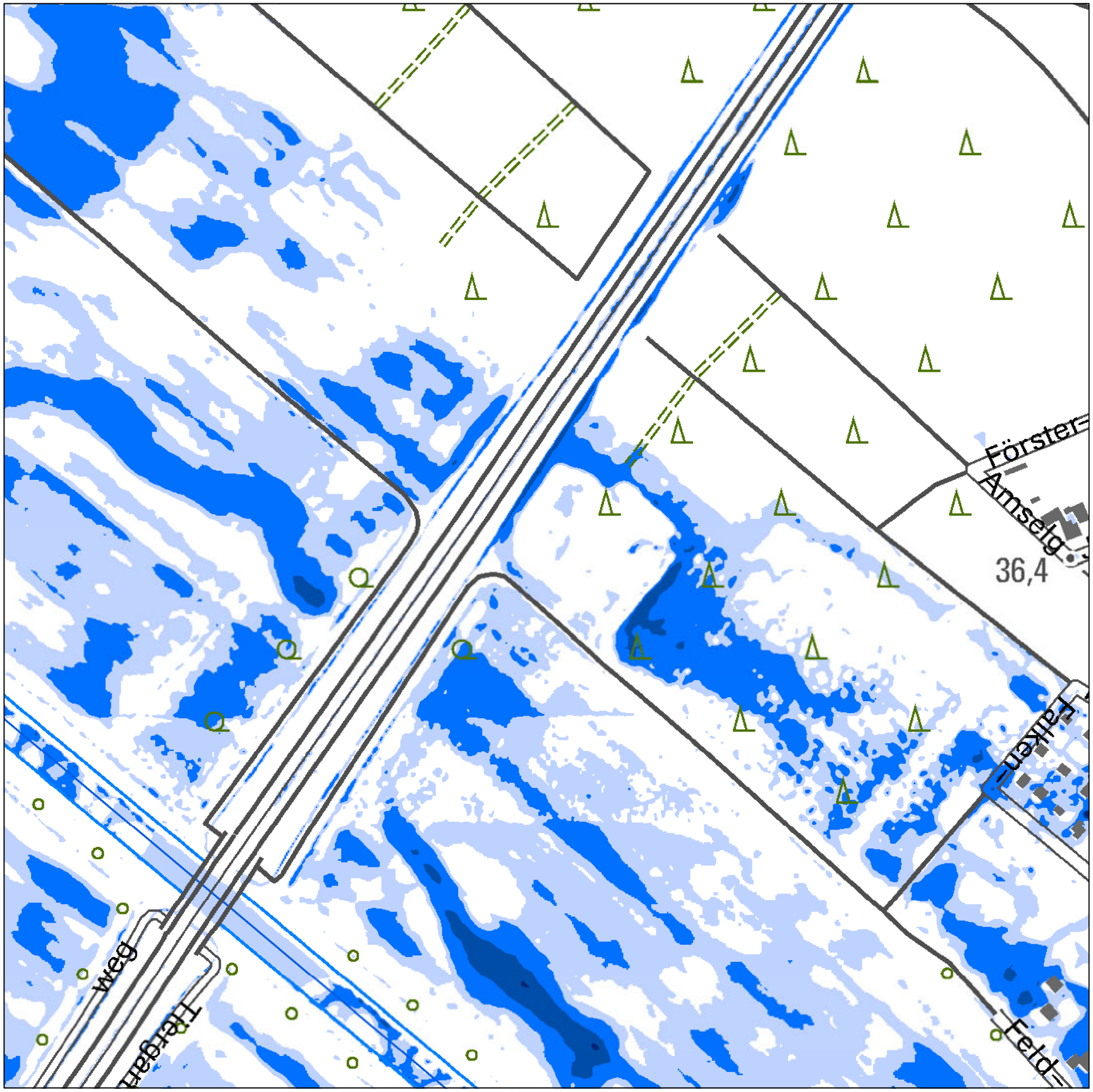

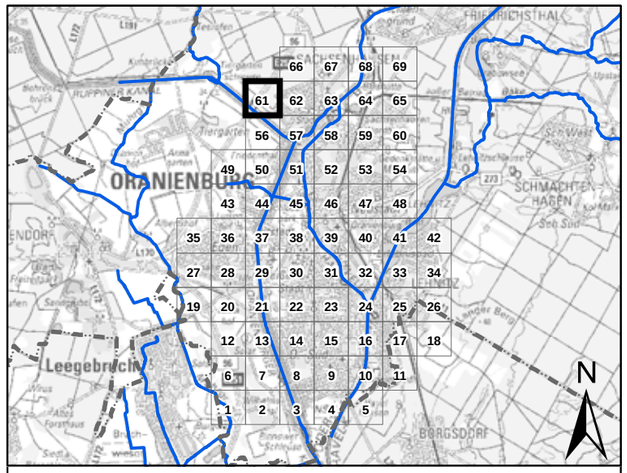

Legende

Verwaltungsgrenze

Gewässer

Überflutungen/Wassertiefen
aus Oberflächenabfluss

- < 2 cm
- 2 - 10 cm
- 10 - 30 cm
- 30 - 50 cm
- > 50 cm

Kartengrundlagen: LGB (2020). DTK10 und TK100

Stadt Oranienburg
Schloßplatz 1
16515 Oranienburg
Telefon: 03301/600-5

Hydrotec
Ingenieurgesellschaft für
Wasser und Umwelt mbH
Telefon: 0241/94689-0
E-Mail: info@hydrotec.de

Untersuchung der Auswirkungen von Überflutungen infolge Starkregens auf dem Gebiet der Stadt Oranienburg

Starkregengefahrenkarten

Kernstadt
N100

Karte:	Kernstadt - Blatt 61
Maßstab:	1 : 2.500
Bearbeiter:	T. Bothe
Anlage:	Anlage 1
Ort, Datum:	Aachen, März 2020

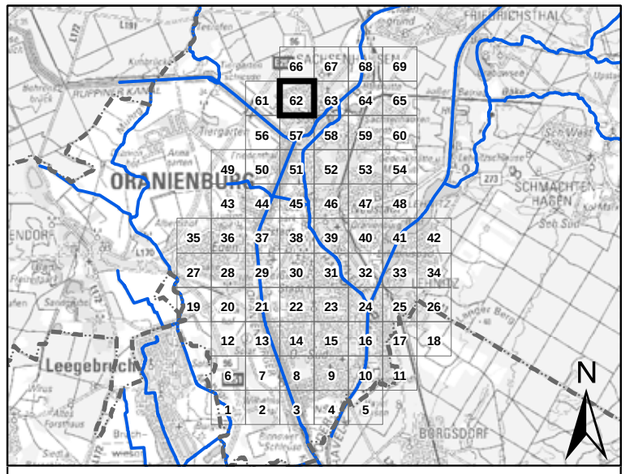

Legende

Verwaltungsgrenze

Gewässer

Überflutungen/Wassertiefen
aus Oberflächenabfluss

- < 2 cm
- 2 - 10 cm
- 10 - 30 cm
- 30 - 50 cm
- > 50 cm

Kartengrundlagen: LGB (2020). DTK10 und TK100

Stadt Oranienburg
Schloßplatz 1
16515 Oranienburg
Telefon: 03301/600-5

Hydrotec
Ingenieurgesellschaft für
Wasser und Umwelt mbH
Telefon: 0241/94689-0
E-Mail: info@hydrotec.de

Untersuchung der Auswirkungen von Überflutungen infolge Starkregens auf dem Gebiet der Stadt Oranienburg

Starkregengefahrenkarten

Kernstadt
N100

Karte:	Kernstadt - Blatt 62
Maßstab:	1 : 2.500
Bearbeiter:	T. Bothe
Anlage:	Anlage 1
Ort, Datum:	Aachen, März 2020

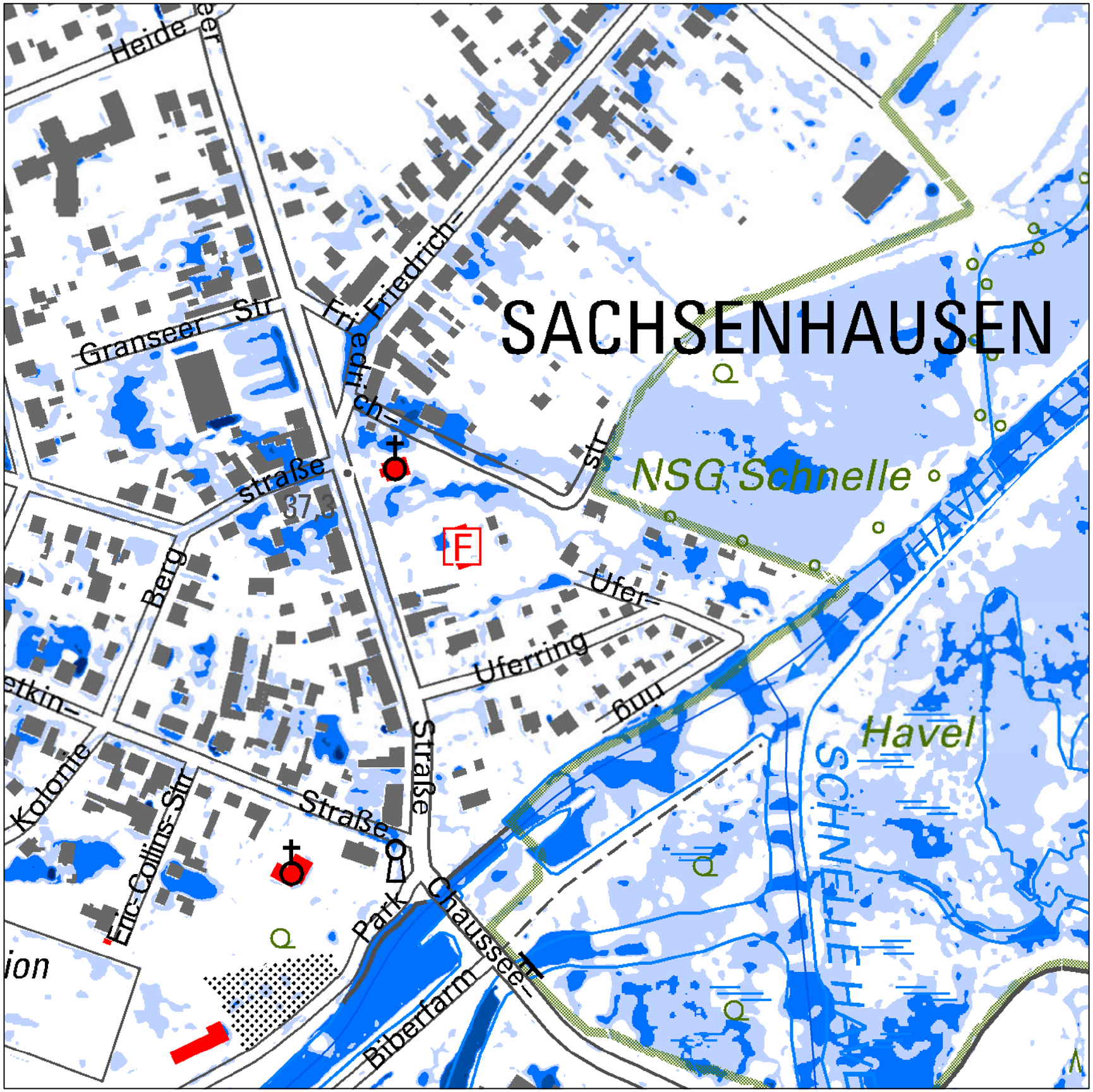

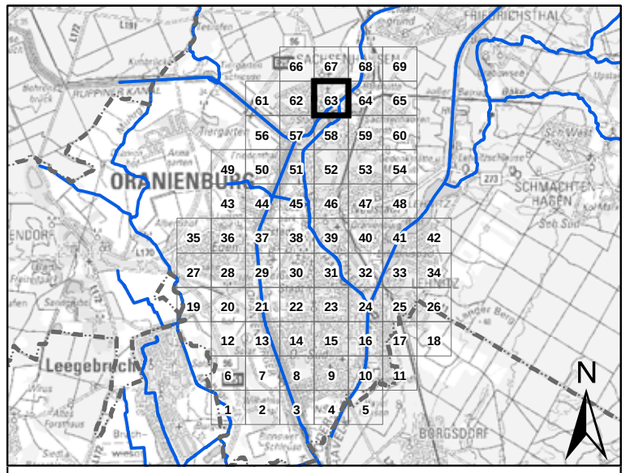

Legende

Verwaltungsgrenze

Gewässer

Überflutungen/Wassertiefen
aus Oberflächenabfluss

- < 2 cm
- 2 - 10 cm
- 10 - 30 cm
- 30 - 50 cm
- > 50 cm

Kartengrundlagen: LGB (2020). DTK10 und TK100

Stadt Oranienburg
Schloßplatz 1
16515 Oranienburg
Telefon: 03301/600-5

Hydrotec
Ingenieurgesellschaft für
Wasser und Umwelt mbH
Telefon: 0241/94689-0
E-Mail: info@hydrotec.de

Untersuchung der Auswirkungen von Überflutungen infolge Starkregens auf dem Gebiet der Stadt Oranienburg

Starkregengefahrenkarten

Kernstadt
N100

Karte:	Kernstadt - Blatt 63
Maßstab:	1 : 2.500
Bearbeiter:	T. Bothe
Anlage:	Anlage 1
Ort, Datum:	Aachen, März 2020

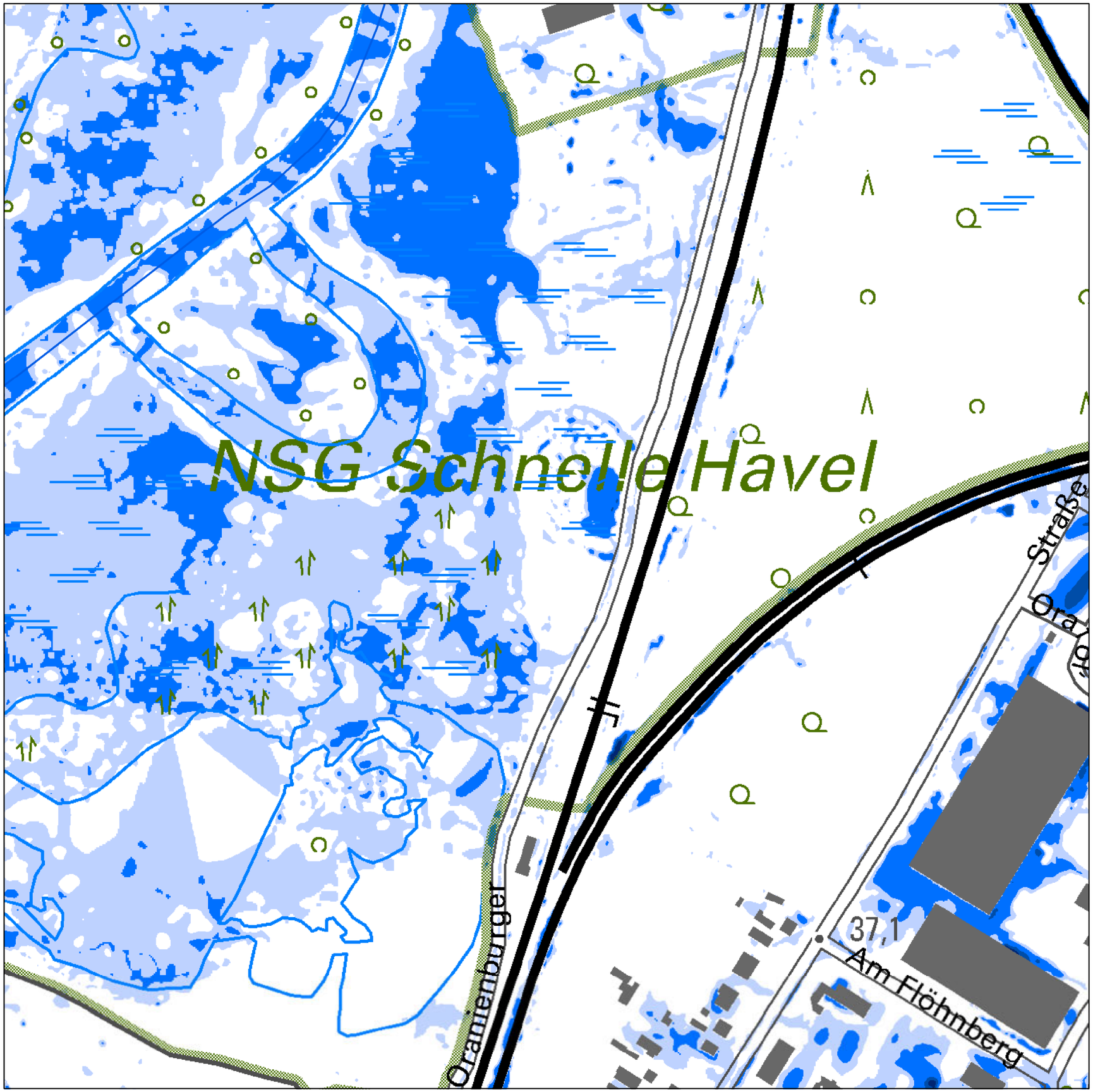

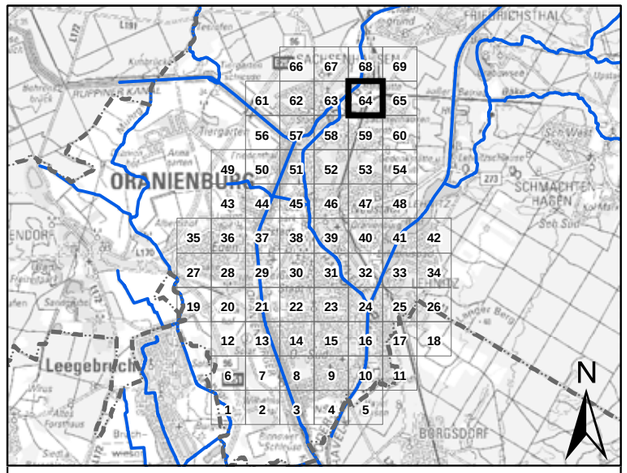

Legende

Verwaltungsgrenze

Gewässer

Überflutungen/Wassertiefen
aus Oberflächenabfluss

- < 2 cm
- 2 - 10 cm
- 10 - 30 cm
- 30 - 50 cm
- > 50 cm

Kartengrundlagen: LGB (2020). DTK10 und TK100

Stadt Oranienburg
Schloßplatz 1
16515 Oranienburg
Telefon: 03301/600-5

Hydrotec
Ingenieurgesellschaft für
Wasser und Umwelt mbH
Telefon: 0241/94689-0
E-Mail: info@hydrotec.de

Untersuchung der Auswirkungen von Überflutungen infolge Starkregens auf dem Gebiet der Stadt Oranienburg

Starkregengefahrenkarten

Kernstadt
N100

Karte:	Kernstadt - Blatt 64
Maßstab:	1 : 2.500
Bearbeiter:	T. Bothe
Anlage:	Anlage 1
Ort, Datum:	Aachen, März 2020

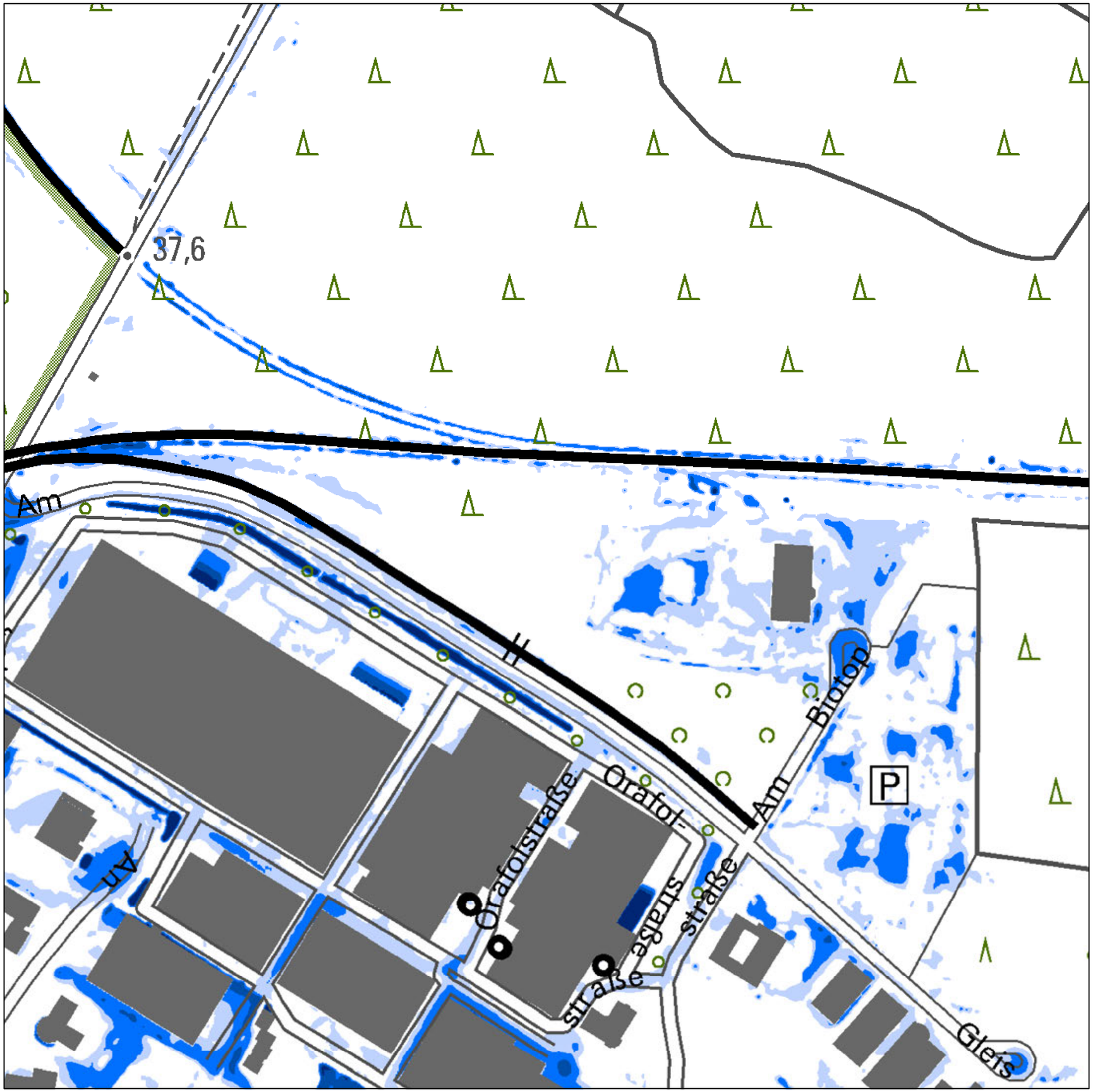

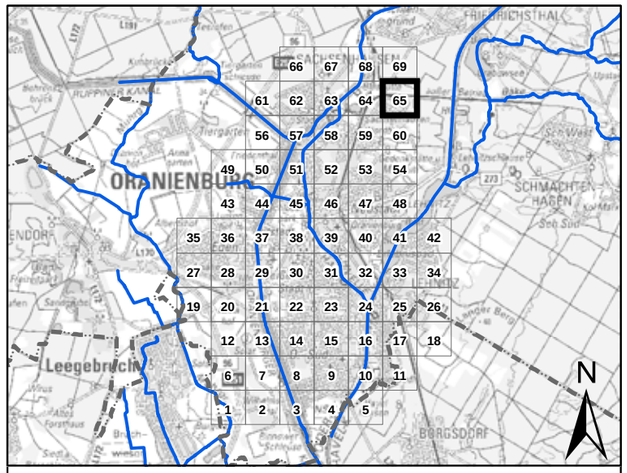

Legende

Verwaltungsgrenze

Gewässer

Überflutungen/Wassertiefen
aus Oberflächenabfluss

- < 2 cm
- 2 - 10 cm
- 10 - 30 cm
- 30 - 50 cm
- > 50 cm

Kartengrundlagen: LGB (2020). DTK10 und TK100

Stadt Oranienburg
Schloßplatz 1
16515 Oranienburg
Telefon: 03301/600-5

Hydrotec
Ingenieurgesellschaft für
Wasser und Umwelt mbH
Telefon: 0241/94689-0
E-Mail: info@hydrotec.de

Untersuchung der Auswirkungen von Überflutungen infolge Starkregens auf dem Gebiet der Stadt Oranienburg

Starkregengefahrenkarten

Kernstadt
N100

Karte:	Kernstadt - Blatt 65
Maßstab:	1 : 2.500
Bearbeiter:	T. Bothe
Anlage:	Anlage 1
Ort, Datum:	Aachen, März 2020

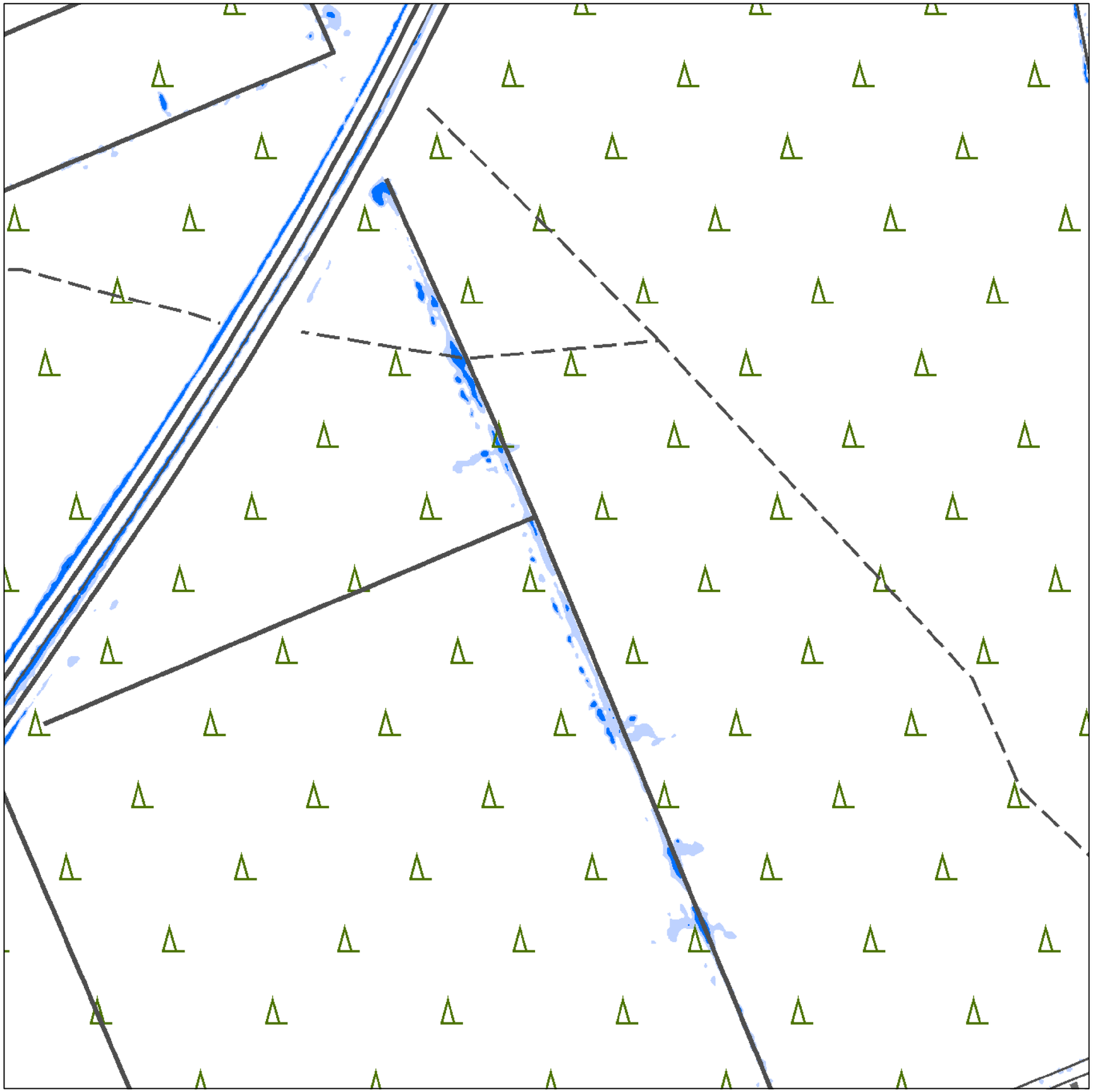

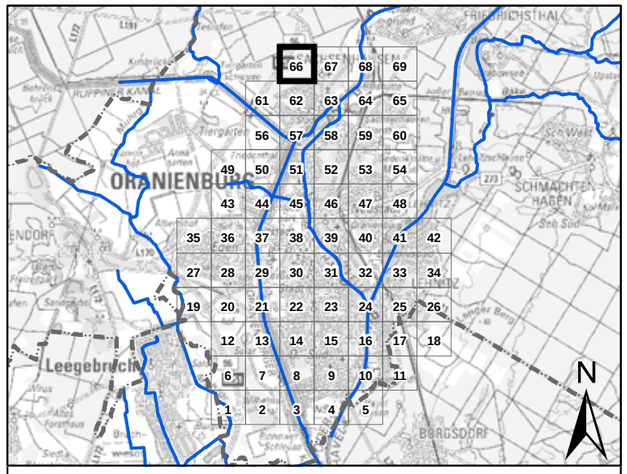

Legende

Verwaltungsgrenze

Gewässer

Überflutungen/Wassertiefen
aus Oberflächenabfluss

- < 2 cm
- 2 - 10 cm
- 10 - 30 cm
- 30 - 50 cm
- > 50 cm

Kartengrundlagen: LGB (2020). DTK10 und TK100

Stadt Oranienburg
Schloßplatz 1
16515 Oranienburg
Telefon: 03301/600-5

Hydrotec
Ingenieurgesellschaft für
Wasser und Umwelt mbH
Telefon: 0241/94689-0
E-Mail: info@hydrotec.de

Untersuchung der Auswirkungen von Überflutungen infolge Starkregens auf dem Gebiet der Stadt Oranienburg

Starkregengefahrenkarten

Kernstadt
N100

Karte:	Kernstadt - Blatt 66
Maßstab:	1 : 2.500
Bearbeiter:	T. Bothe
Anlage:	Anlage 1
Ort, Datum:	Aachen, März 2020

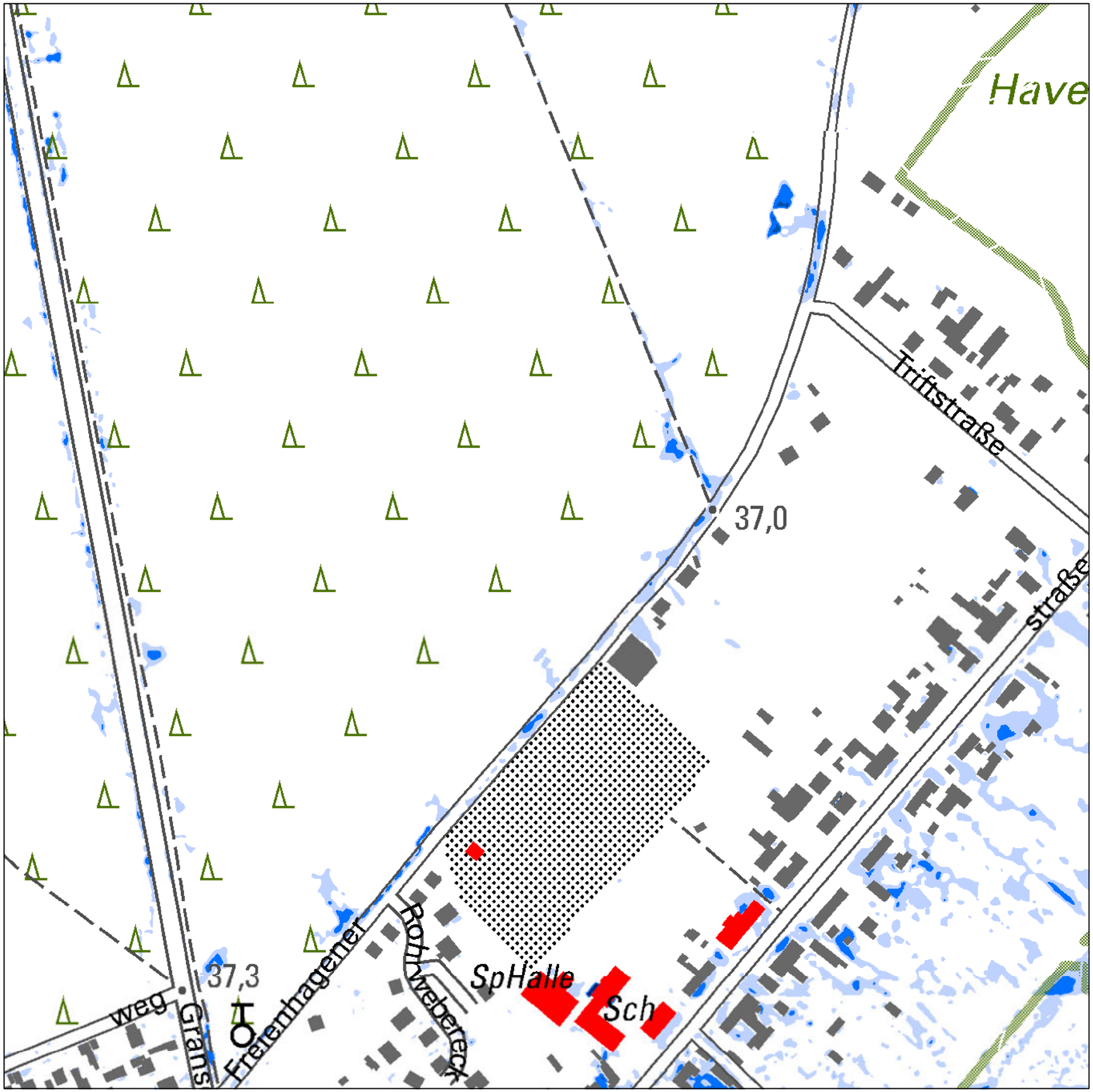

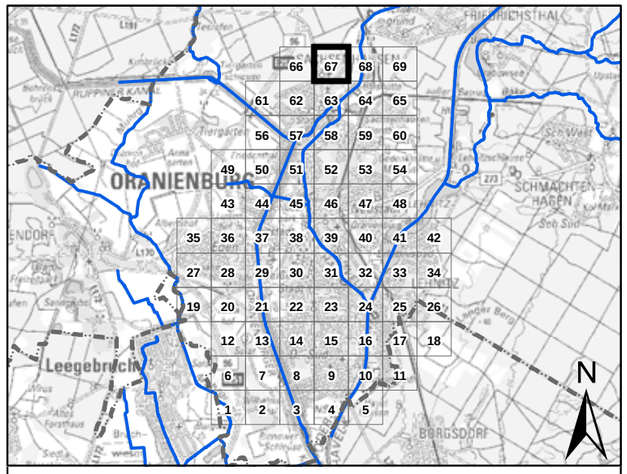

Legende

Verwaltungsgrenze

Gewässer

Überflutungen/Wassertiefen
aus Oberflächenabfluss

- < 2 cm
- 2 - 10 cm
- 10 - 30 cm
- 30 - 50 cm
- > 50 cm

Kartengrundlagen: LGB (2020). DTK10 und TK100

Stadt Oranienburg
Schloßplatz 1
16515 Oranienburg
Telefon: 03301/600-5

Hydrotec
Ingenieurgesellschaft für
Wasser und Umwelt mbH
Telefon: 0241/94689-0
E-Mail: info@hydrotec.de

Untersuchung der Auswirkungen von Überflutungen infolge Starkregens auf dem Gebiet der Stadt Oranienburg

Starkregengefahrenkarten

Kernstadt
N100

Karte:	Kernstadt - Blatt 67
Maßstab:	1 : 2.500
Bearbeiter:	T. Bothe
Anlage:	Anlage 1
Ort, Datum:	Aachen, März 2020

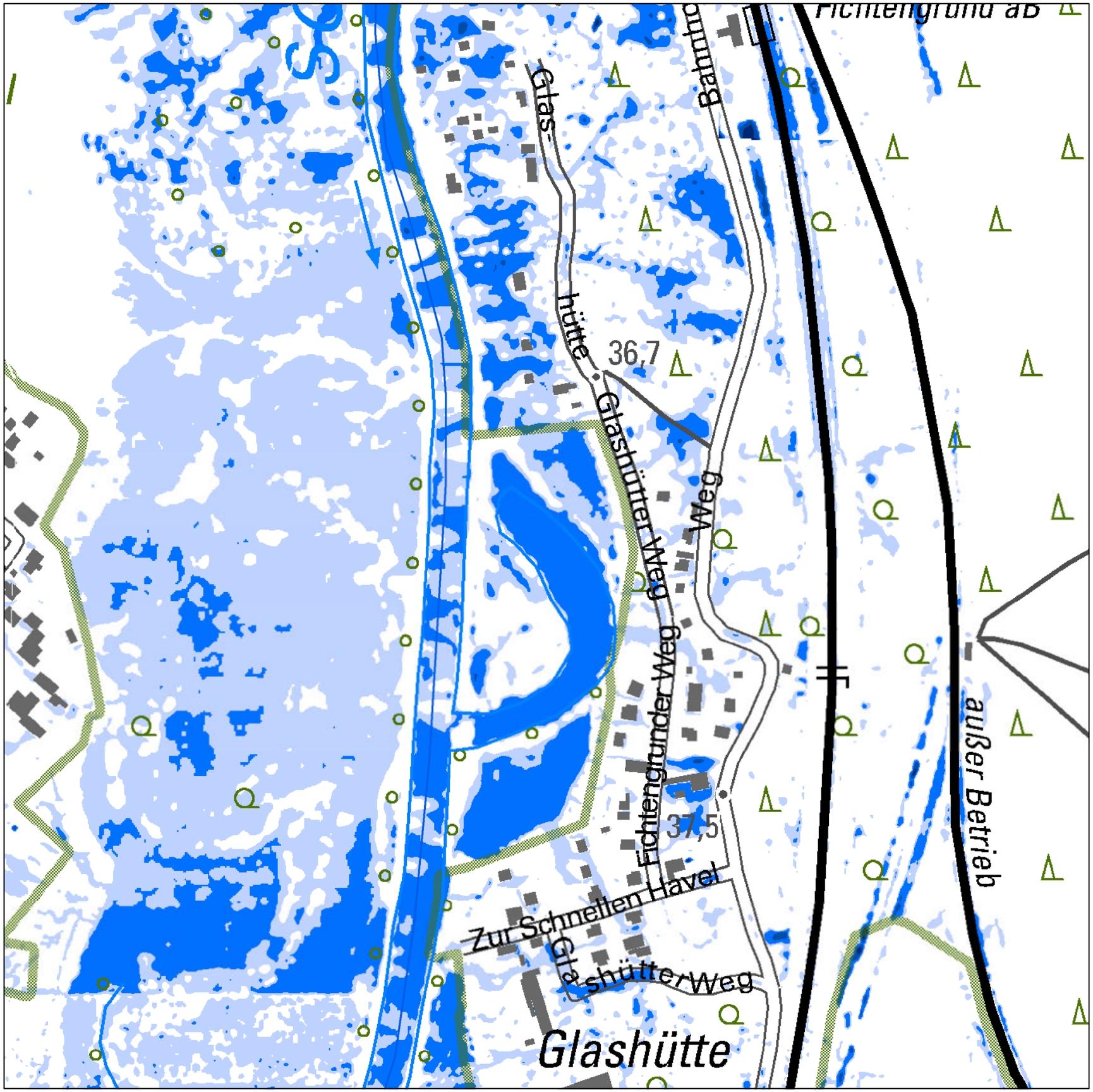

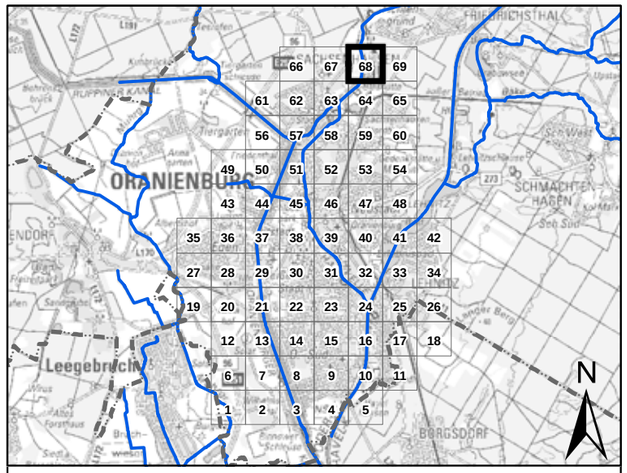

Legende

Verwaltungsgrenze

Gewässer

Überflutungen/Wassertiefen
aus Oberflächenabfluss

- < 2 cm
- 2 - 10 cm
- 10 - 30 cm
- 30 - 50 cm
- > 50 cm

Kartengrundlagen: LGB (2020). DTK10 und TK100

Stadt Oranienburg
Schloßplatz 1
16515 Oranienburg
Telefon: 03301/600-5

Hydrotec
Ingenieurgesellschaft für
Wasser und Umwelt mbH
Telefon: 0241/94689-0
E-Mail: info@hydrotec.de

Untersuchung der Auswirkungen von Überflutungen infolge Starkregens auf dem Gebiet der Stadt Oranienburg

Starkregengefahrenkarten

Kernstadt
N100

Karte:	Kernstadt - Blatt 68
Maßstab:	1 : 2.500
Bearbeiter:	T. Bothe
Anlage:	Anlage 1
Ort, Datum:	Aachen, März 2020

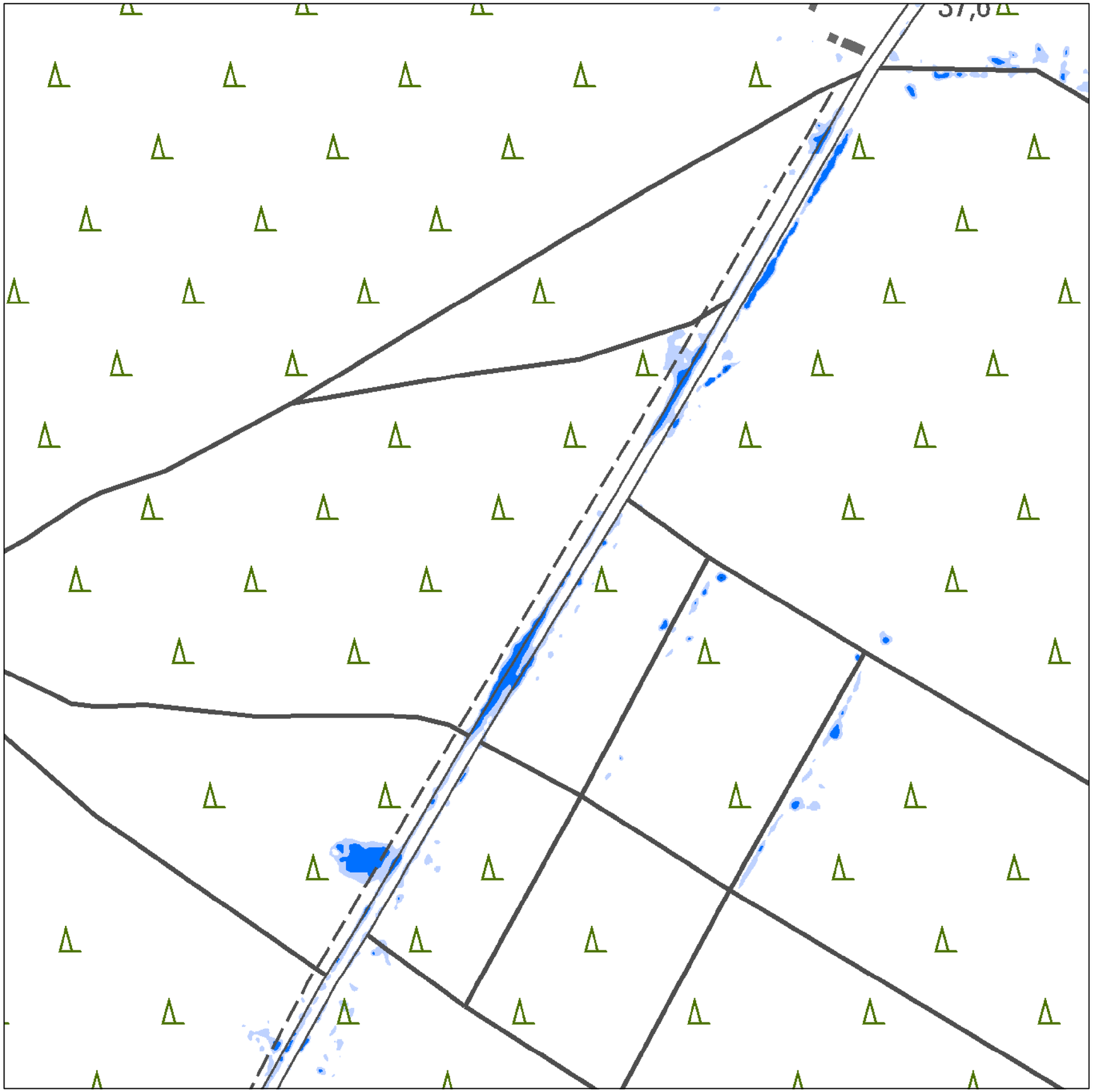

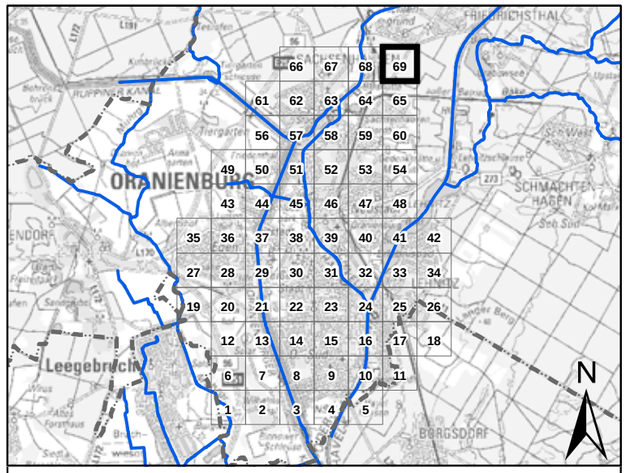

Legende

Verwaltungsgrenze

Gewässer

Überflutungen/Wassertiefen
aus Oberflächenabfluss

- < 2 cm
- 2 - 10 cm
- 10 - 30 cm
- 30 - 50 cm
- > 50 cm

Kartengrundlagen: LGB (2020). DTK10 und TK100

Stadt Oranienburg
Schloßplatz 1
16515 Oranienburg
Telefon: 03301/600-5

Hydrotec
Ingenieurgesellschaft für
Wasser und Umwelt mbH
Telefon: 0241/94689-0
E-Mail: info@hydrotec.de

Untersuchung der Auswirkungen von Überflutungen infolge Starkregens auf dem Gebiet der Stadt Oranienburg

Starkregengefahrenkarten

Kernstadt
N100

Karte:	Kernstadt - Blatt 69
Maßstab:	1 : 2.500
Bearbeiter:	T. Bothe
Anlage:	Anlage 1
Ort, Datum:	Aachen, März 2020