








Legende

-  Verwaltungsgrenze
-  Gewässer
-  Öffentliche Objekte
-  kein Risiko
-  geringes Risiko
-  mittleres Risiko
-  hohes Risiko

Kartengrundlagen: LGB (2020), DTK10 und TK100

Stadt Oranienburg
 Schloßplatz 1
 16515 Oranienburg
 Telefon: 03301/600-5



Hydrotec
 Ingenieurgesellschaft für
 Wasser und Umwelt mbH
 Telefon: 0241/94689-0
 E-Mail: info@hydrotec.de

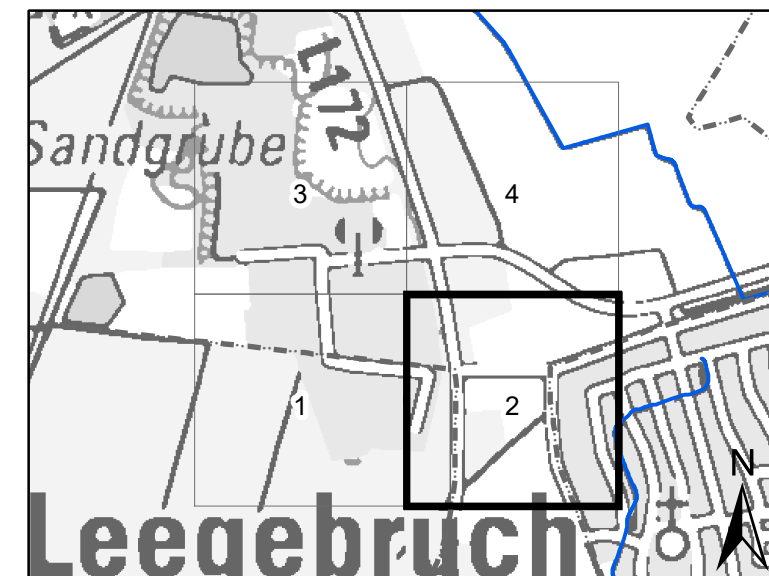
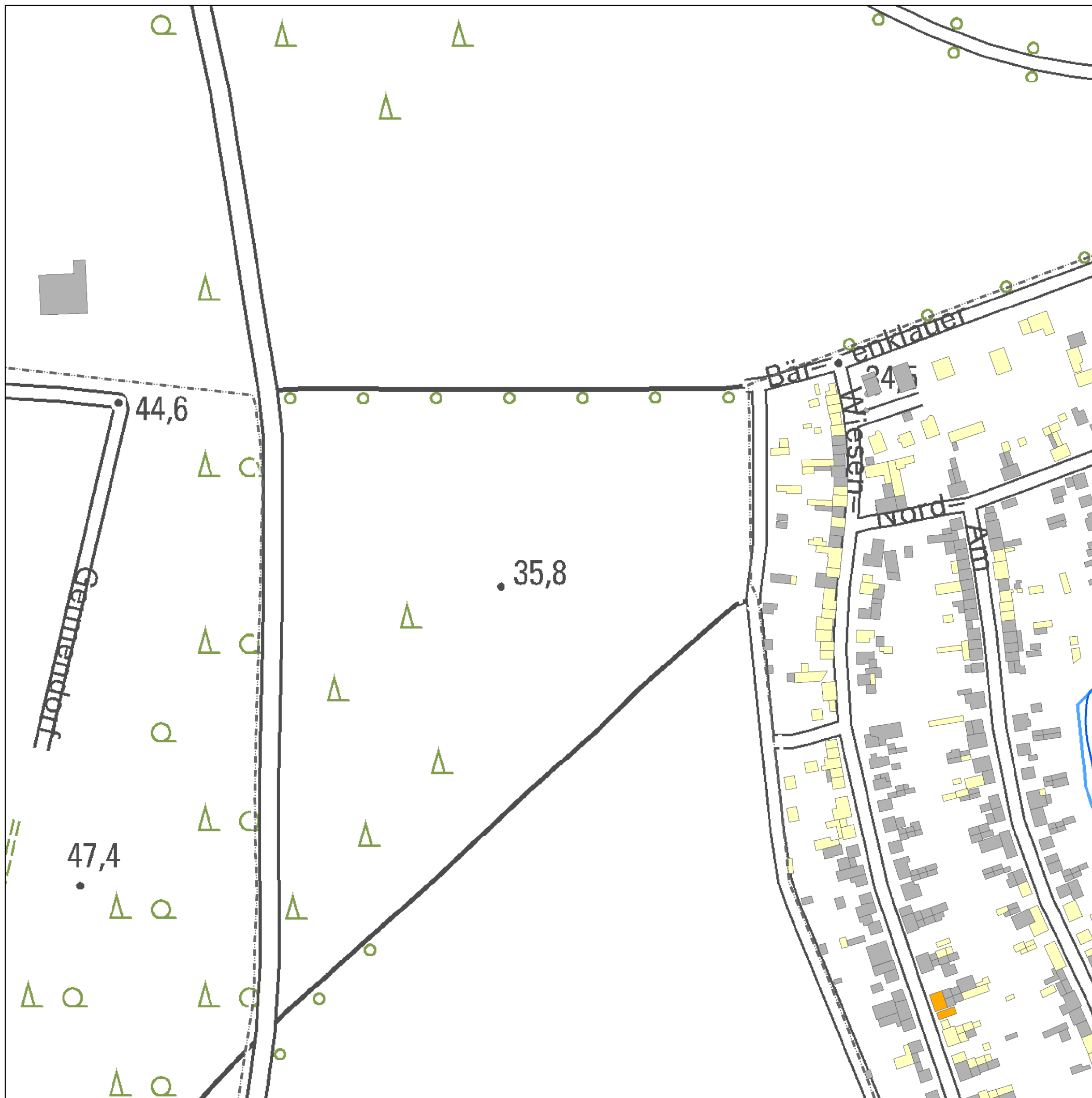


Untersuchung der Auswirkungen von Überflutungen
 infolge Starkregens auf dem Gebiet der
 Stadt Oranienburg








Starkregenrisikokarten

Gewerbegebiet Germendorf

Karte:	Gewerbegebiet - Blatt 1
Maßstab:	1 : 2.500
Bearbeiter:	T. Bothe
Anlage:	Anlage 12
Ort, Datum:	Aachen, April 2020



Legende

-  Verwaltungsgrenze
-  Gewässer
-  Öffentliche Objekte
-  kein Risiko
-  geringes Risiko
-  mittleres Risiko
-  hohes Risiko

Kartengrundlagen: LGB (2020), DTK10 und TK100

Stadt Oranienburg
 Schloßplatz 1
 16515 Oranienburg
 Telefon: 03301/600-5



Hydrotec
 Ingenieurgesellschaft für
 Wasser und Umwelt mbH
 Telefon: 0241/94689-0
 E-Mail: info@hydrotec.de

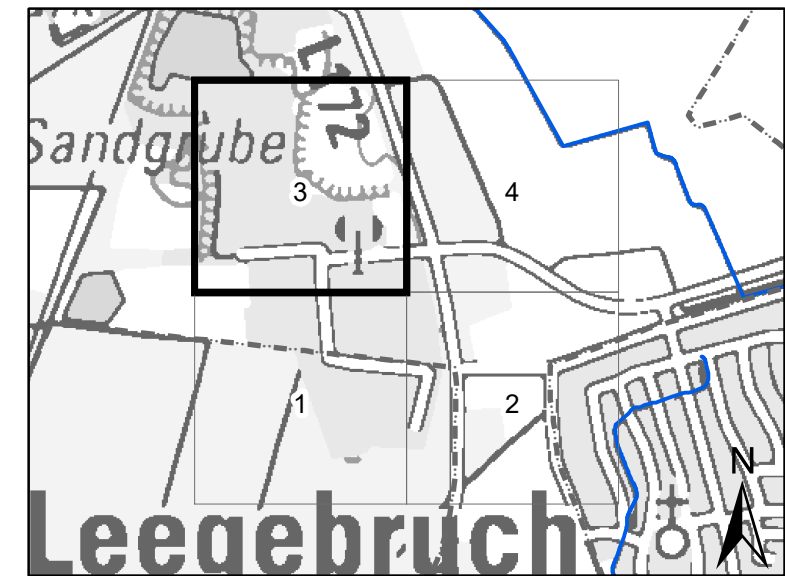


Untersuchung der Auswirkungen von Überflutungen
 infolge Starkregens auf dem Gebiet der
 Stadt Oranienburg








Starkregensrisikokarten

Gewerbegebiet Germendorf

Karte:	Gewerbegebiet - Blatt 2
Maßstab:	1 : 2.500
Bearbeiter:	T. Bothe
Anlage:	Anlage 12
Ort, Datum:	Aachen, April 2020



Legende

-  Verwaltungsgrenze
-  Gewässer
-  Öffentliche Objekte
-  kein Risiko
-  geringes Risiko
-  mittleres Risiko
-  hohes Risiko

Kartengrundlagen: LGB (2020), DTK10 und TK100

Stadt Oranienburg
 Schloßplatz 1
 16515 Oranienburg
 Telefon: 03301/600-5



Hydrotec
 Ingenieurgesellschaft für
 Wasser und Umwelt mbH
 Telefon: 0241/94689-0
 E-Mail: info@hydrotec.de

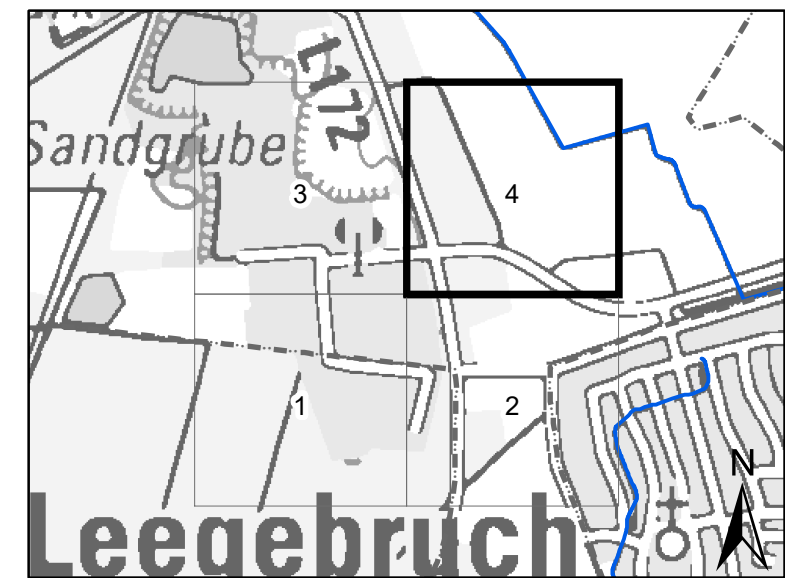


Untersuchung der Auswirkungen von Überflutungen
 infolge Starkregens auf dem Gebiet der
 Stadt Oranienburg

Starkregensrisikokarten

Gewerbegebiet Germendorf

Karte:	Gewerbegebiet - Blatt 3
Maßstab:	1 : 2.500
Bearbeiter:	T. Bothe
Anlage:	Anlage 12
Ort, Datum:	Aachen, April 2020



- Legende**
- Verwaltungsgrenze
 - Gewässer
 - Öffentliche Objekte
 - kein Risiko
 - geringes Risiko
 - mittleres Risiko
 - hohes Risiko

Kartengrundlagen: LGB (2020), DTK10 und TK100

Stadt Oranienburg
 Schloßplatz 1
 16515 Oranienburg
 Telefon: 03301/600-5



Hydrotec
 Ingenieurgesellschaft für
 Wasser und Umwelt mbH
 Telefon: 0241/94689-0
 E-Mail: info@hydrotec.de



Untersuchung der Auswirkungen von Überflutungen
 infolge Starkregens auf dem Gebiet der
 Stadt Oranienburg
Starkregenrisikokarten
 Gewerbegebiet Germendorf

Karte:	Gewerbegebiet - Blatt 4
Maßstab:	1 : 2.500
Bearbeiter:	T. Bothe
Anlage:	Anlage 12
Ort, Datum:	Aachen, April 2020